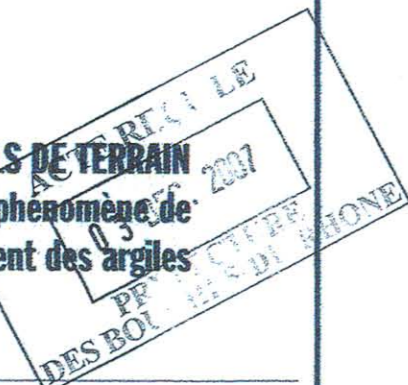


Approuvé par arrêté
 préfectoral
 26 JUL. 2007

COMMUNE DE GIGNAC-LA-NERTHE

PLAN DE PRÉVENTION DES RISQUES NATURELS PRÉVISIBLES (P.P.R.)

MOUVEMENTS DIFFÉRENTIELS DE TERRAIN
 liés au phénomène de
 retrait/gonflement des argiles



- 2 - ZONAGE RÉGLEMENTAIRE





Echelle: 1/10 000

Extrait du rapport BRGM/RP-53314-FR, septembre 2004

Commune de GIGNAC-LA-NERTHE

Légende :

-  Zone fortement exposée (B1)
-  Zone faiblement à moyennement exposée (B2)

