

**COMMUNE :  
SAUSSET-LES-PINS**

**PLAN DE PRÉVENTION DES RISQUES NATURELS  
PRÉVISIBLES (P.P.R.)**

**MOUVEMENTS DIFFÉRENTIELS DE TERRAIN  
liés au phénomène de  
retrait/gonflement des argiles**



**- 2 - ZONAGE RÉGLEMENTAIRE**

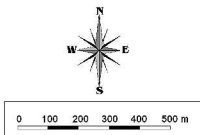


Echelle: 1/10 000<sup>e</sup>

Extrait du rapport BRGM/RP-55403-FR, mai 2007

**Légende :**

-  Zone fortement exposée (E1)
-  Zone faiblement à moyennement exposée (E2)



Fond topographique Copyright IGN SCAN25, 2004 - Carte d'aéa modifiée : rapport BRGM RP-55403-FR, mai 2007

