









Plan de Prévention des Risques d'Incendie de Forêt (PPRIF)

Commune de Marseille

Approuvé par Arrêté Préfectoral du 22 mai 2018

CARTE DU ZONAGE RÉGLEMENTAIRE Tableau d'assemblage

Types de zone

-  Rouge : R
-  Rouge : R* "projets à définir"
-  Bleue : B1
-  Bleue : B1^d "débroussaillage à 100m"
-  Bleue : B2
-  Bleue : B2^d "débroussaillage à 100m"
-  Bleue : B3
-  Bleue : BL "Bleu Luminy"

 Limite de secteurs

N
Echelle : 1 / 27 000 ème
Format A0
0 500 1000 m

Réalisation : Agence MTD, Avril 2018
Sources : IGN SCAN25, DGFiP Mulsime 2017

