

COMMUNE D'ALLAUCH







PLAN DE PREVENTION
DES RISQUES NATURELS PREVISIBLES
APPLICATION L561-1
DU CODE DE L'ENVIRONNEMENT

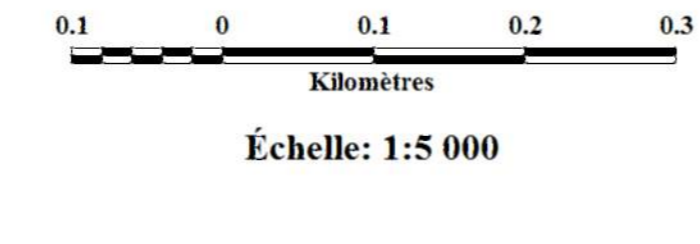
INONDATION

2 Zonage Réglementaire

Source :
MFR 2010-2011
Scan2010-2011
DDTM 33.

LEGENDE
du zonage réglementaire

-  Parcelles
-  Bâti source cadastrale
-  Zone BLEU FONCE (CU ALEA MODERE FORT)
-  Zone BLEU CLAIR (AZU ALEA MODERE)
-  Zone ROUGE (AZU,ZPPU ALEA FORT)
-  Zone VIOLETTE (SECTEURS ALEA RESIDUEL)



Echelle : 1:5000

