



Service Urbanisme

15 rue André Zeller
13132 Marseille cedex 3

Approuvé par arrêté préfectoral le : 06 02 2020

PREFECTURE DE
MARSAILLE

COMMUNE D'ALLAUCH

PLAN DE PREVENTION
DES RISQUES NATURELS PREVISIBLES
APPLICATION L561-1
DU CODE DE L'ENVIRONNEMENT

INONDATION

Source :
MNTOPOM-IGN
Scan250-IGN
DDTM 13.






Annexe 4.2
Cartographie de l'aléa




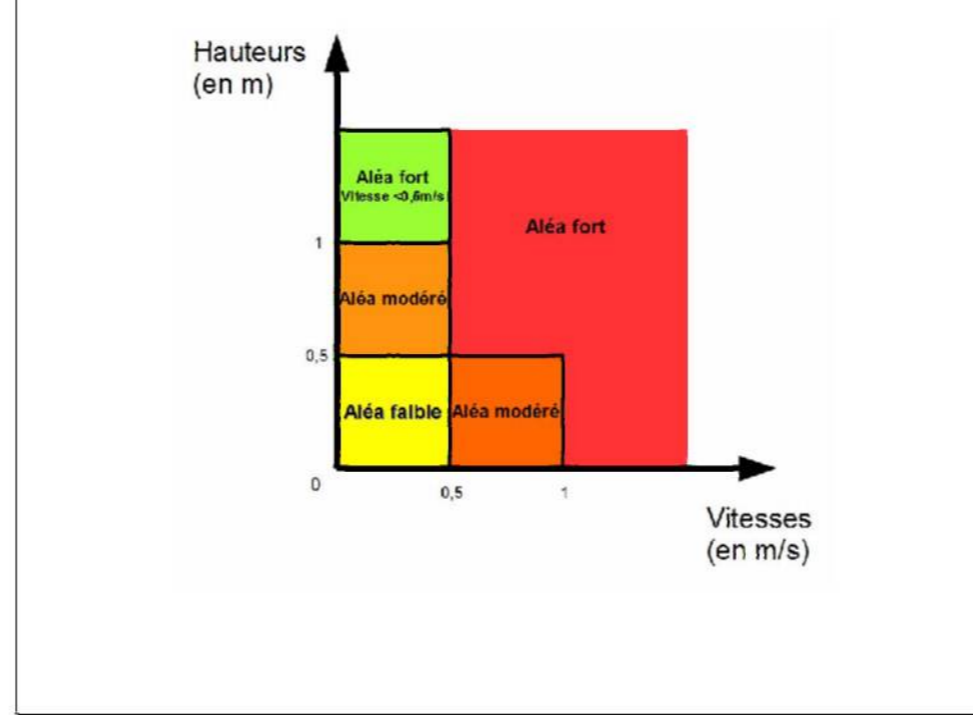
Échelle : 1:5000

LEGENDE

Détermination de l'aléa de référence

-  Limite Communale
-  Parcellaire
(source cadastrale)
-  Enveloppe_cru_eceptionnelle
-  Cote PHE : cote en m NGF
-  Profil modèle 1D

Aléa de référence



Échelle : 1:5 000

