

PREFECTURE DES BOUCHES DU RHÔNE
DIRECTION DEPARTEMENTALE
DE L'EQUIPEMENT
DES BOUCHES-DU-RHÔNE

COMMUNE D'ALLAUCH

PLAN DE PREVENTION DES RISQUES NATURELS PREVISIBLES

MOUVEMENTS DE TERRAIN
Carrières de gypse

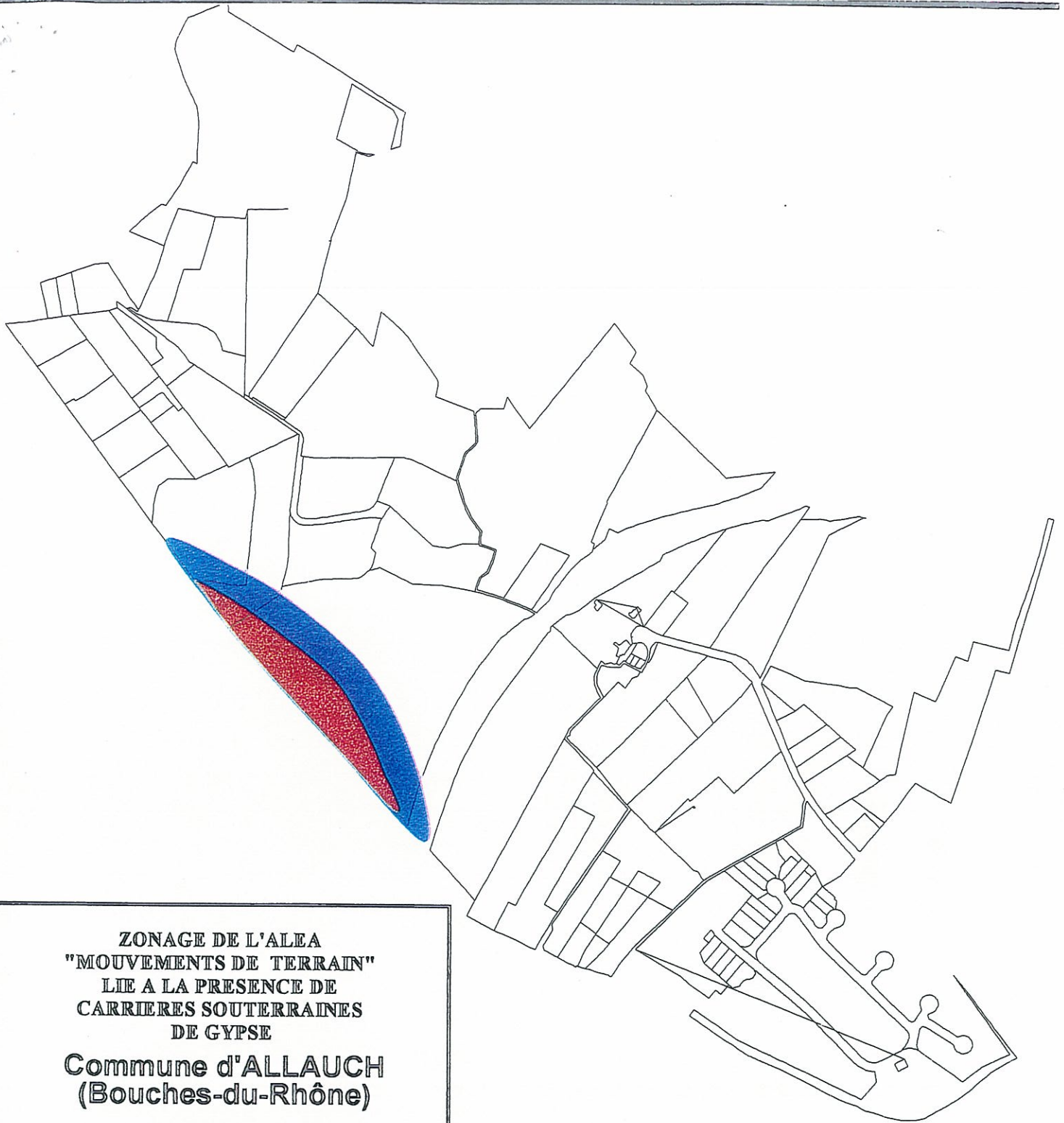
- 2 - DOCUMENTS GRAPHIQUES



Echelle: 1/5000°

APPROUVE PAR ARRETE
PREFECTORAL DU

21 MAI 2002





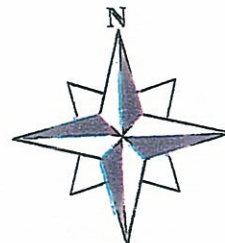
ZONAGE DE L'ALEA
"MOUVEMENTS DE TERRAIN"
LIE A LA PRESENCE DE
CARRIERES SOUTERRAINES
DE GYPSE

Commune d'ALLAUCH
(Bouches-du-Rhône)

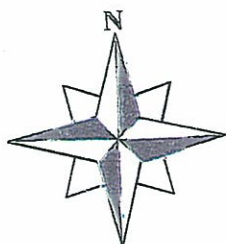
Gours du Commandeur

ZONAGE REGLEMENTAIRE

-  Zone B1
-  Zone R



D'après le plan cadastral d'Allauch



ZONAGE DE L'ALEA
"MOUVEMENTS DE TERRAIN"
LIE A LA PRESENCE DE
CARRIERES SOUTERRAINES
DE CRAIE

Commune d'ALLAUCH
(Bouches-du-Rhône)

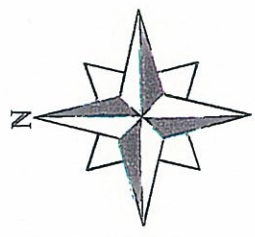
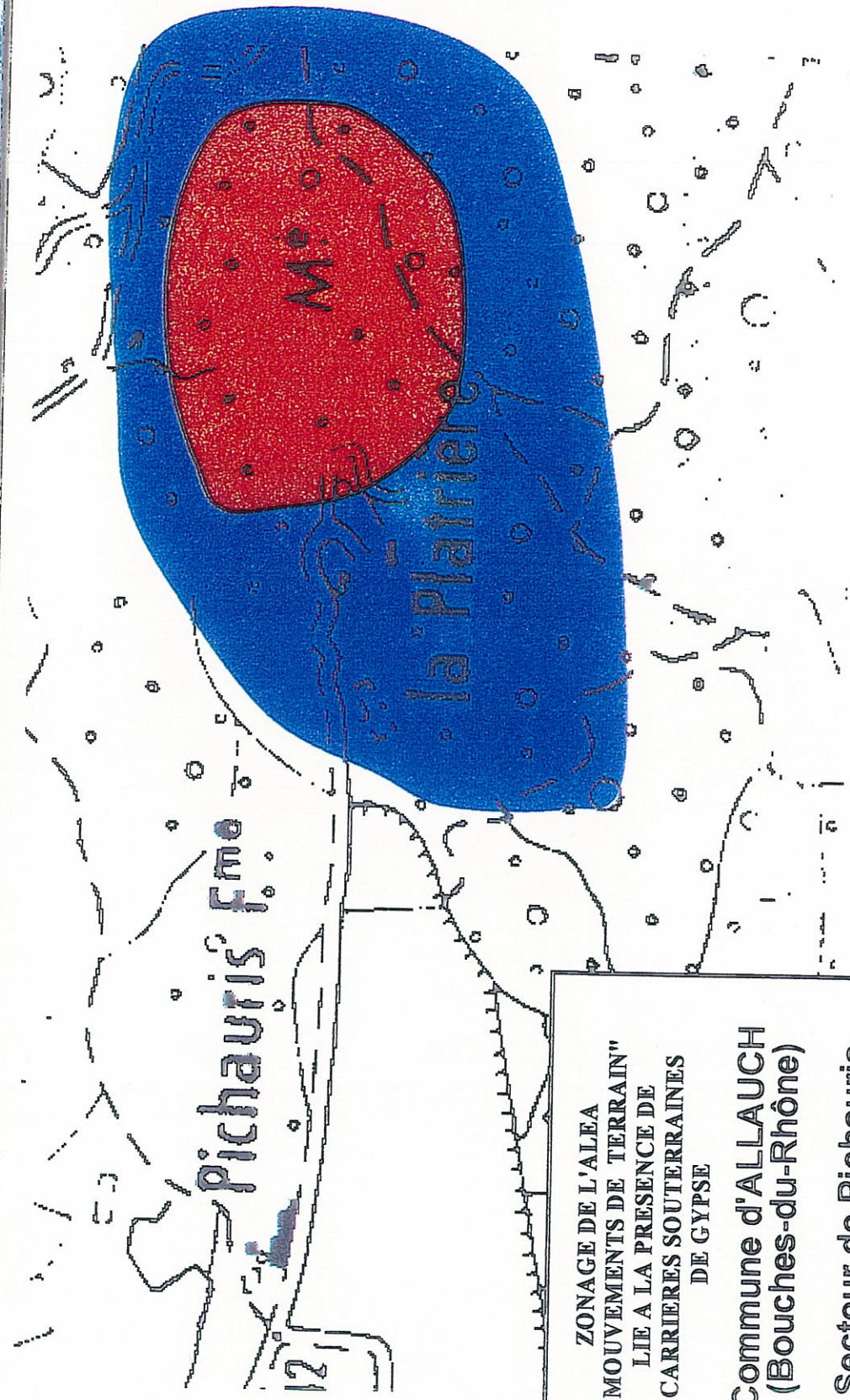
Secteur de San-Peyre

ZONAGE REGLEMENTAIRE

 Zone B1

 Zone R

D'après le plan cadastral d'Allauch



ZONAGE DE L'ALEA
 "MOUVEMENTS DE TERRAIN"
 LIÉ À LA PRÉSENCE DE
 CARRIÈRES SOUTERRAINES
 DE GYPSE

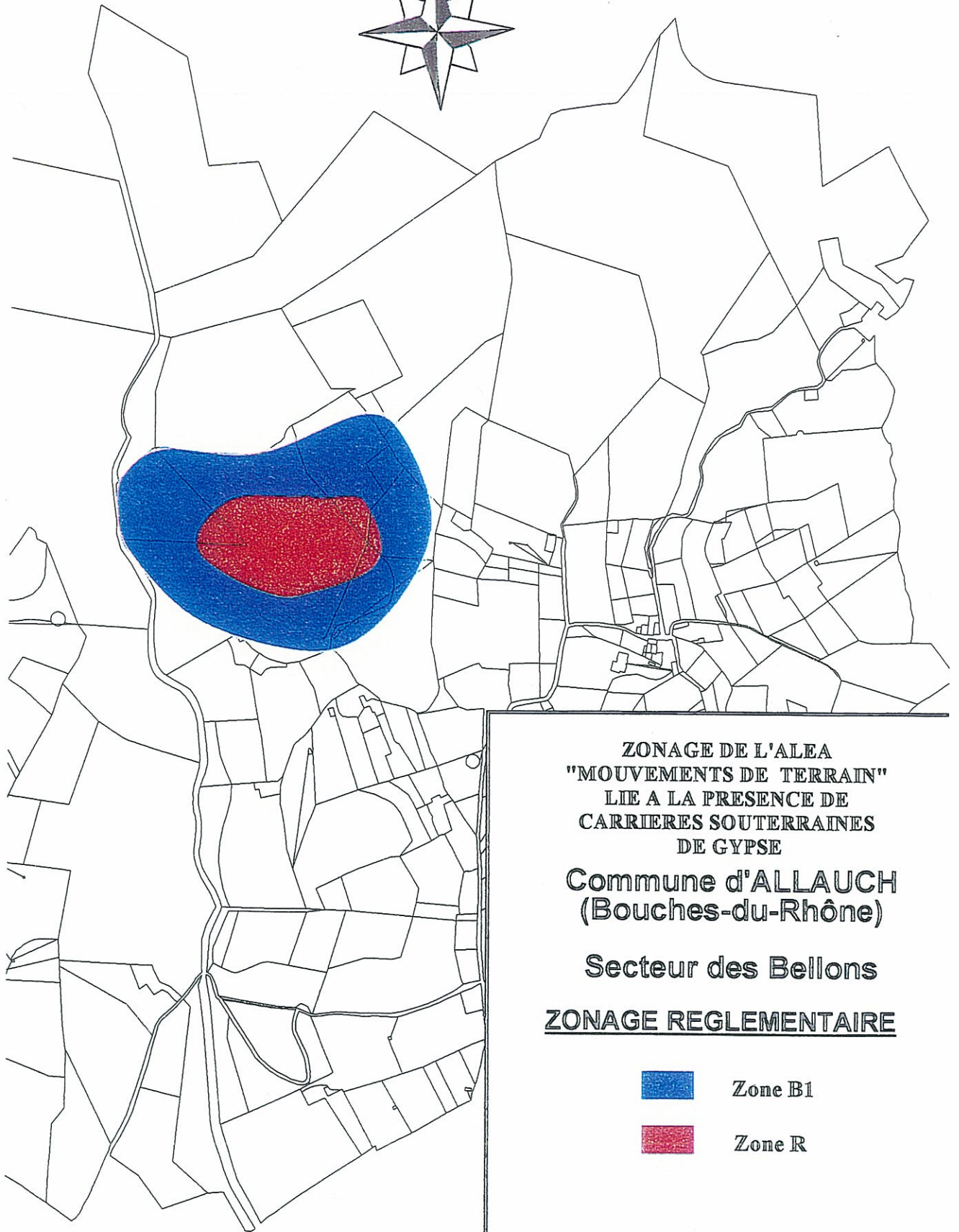

Commune d'ALLAUCH
 (Bouches-du-Rhône)

Secteur de Pichauris

ZONAGE RÉGLEMENTAIRE

-  Zone B1
-  Zone R

D'après un agrandissement
 de la carte 1/25000ème



ZONAGE DE L'ALEA
"MOUVEMENTS DE TERRAIN"
LIE A LA PRESENCE DE
CARRIERES SOUTERRAINES
DE GYPSE

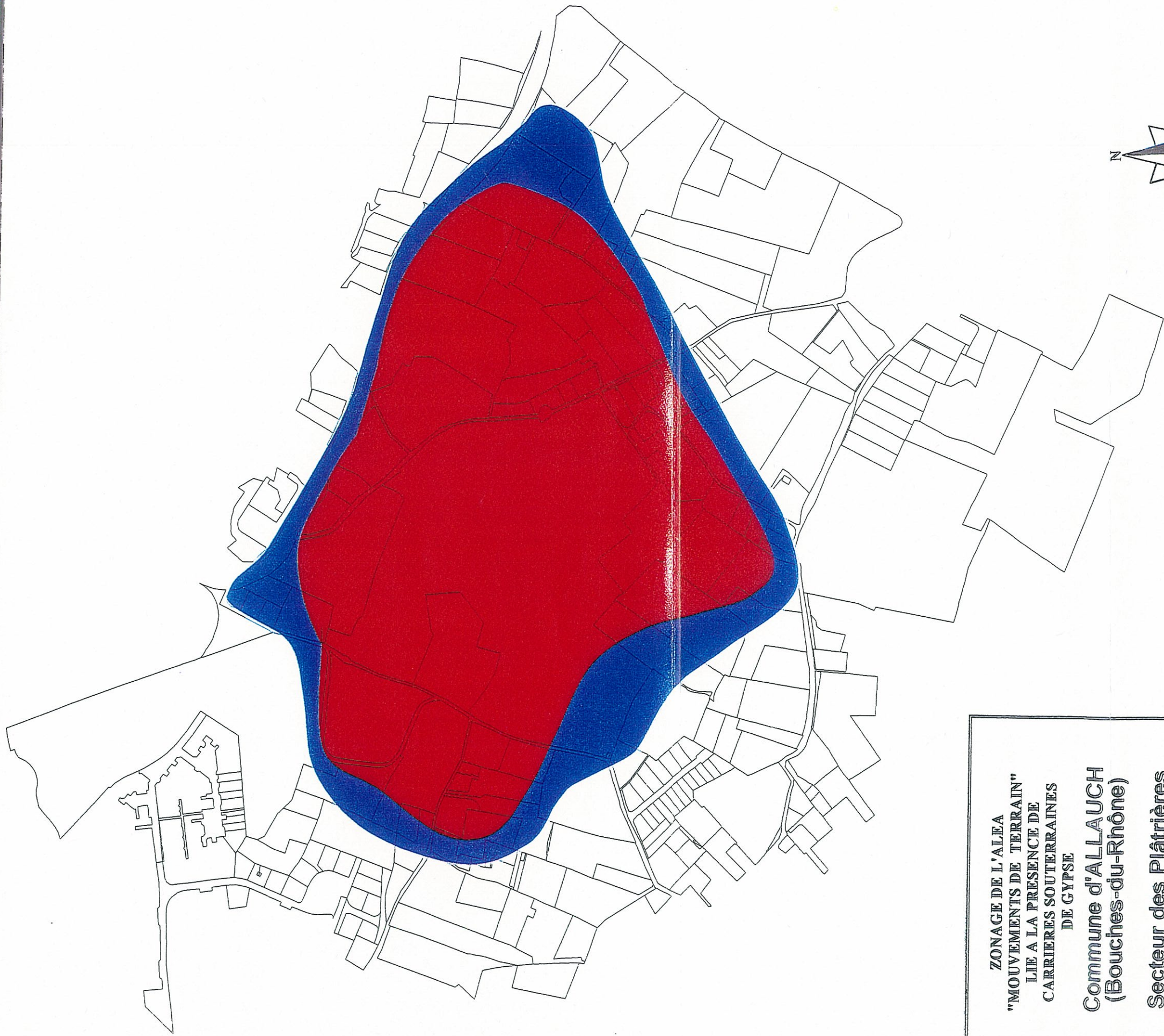
Commune d'ALLAUCH
(Bouches-du-Rhône)

Secteur des Bellons

ZONAGE REGLEMENTAIRE

-  Zone B1
-  Zone R

D'après le plan cadastral d'Allauch



**ZONAGE DE L'ALÉA
"MOUVEMENTS DE TERRAIN"
LIÉ À LA PRÉSENCE DE
CARRIÈRES SOUTERRAINES
DE GYPSE**
**Commune d'ALLAUCH
(Bouches-du-Rhône)**
**Secteur des Plâtrières
dit aussi "des Gours"**

ZONAGE RÉGLEMENTAIRE

 Zone B1

 Zone R

D'après le plan cadastral d'Allauch

ACTE REÇU LE
03. JUIL 2003
PREFECTURE
DES BOUCHES-DU-RHÔNE