



PREFECTURE DES BOUCHES DU RHÔNE

DIRECTION DEPARTEMENTALE
DE L'EQUIPEMENT
DES BOUCHES-DU-RHÔNE

COMMUNE DE GEMENOS

MODIFICATION DU PLAN DE PREVENTION DES RISQUES NATURELS PREVISIBLES

MOUVEMENTS DE TERRAIN

- 4 - ANNEXE

**MESURES DE PREVENTION, DE PROTECTION
ET DE SAUVEGARDE**

APPROUVE PAR ARRETE
PREFECTORAL DU

18 avril 2002

SERVICE de DEFENSE et SECURITE CIVILES

7, avenue du Général Leclerc 13332 MARSEILLE CEDEX 3 - ☎: 04.91.28.40.40

MESURES DE PREVENTION, DE PROTECTION ET DE SAUVEGARDE

Les mesures de préventions des risques initialement prévues étaient:

* **Le secteur du Petit Versailles (Zone 1)**

secteur peu exposé, donc aucun ouvrage de protection particulier.

* **La Zone 2**

F1 filet simple ou râtelier
F2 filet dynamique ou râtelier double

* **Le secteur du Moulin de Gémenos (Zone 3)**

ZTA à définir
F3 filet dynamique ou râtelier double

* **La Maison isolée à l'Est du Moulin (Zone 4)**

F5 filet simple ou râtelier

* **le chemin entre le Moulin et le Théâtre (Zone 5)**

F4 filet dynamique
F6 filet simple ou râtelier

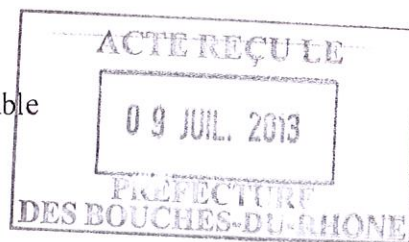
* **Le secteur du Théâtre (Zone 6)**

ZTB à définir
F7 filet dynamique
DT 16 digue ou tourne
DT 17 digue ou tourne
DT 18 digue ou tourne

* **Le secteur entre le Théâtre et le Parc de Gémenos (Zone 7)**

F8 filet simple ou râtelier

Les travaux nécessaires à la mise en sécurité des zones 1 à 8 ont été réalisés.



* **Le secteur d'habitation du Parc de Gémenos (Zone 8)**

DT 19 digue ou tourne

* **La dernière maison, la plus à l'Est, du secteur du Parc (Zone 9)**

ZTC à définir

* **Le secteur de Versainte (Zone 10)**

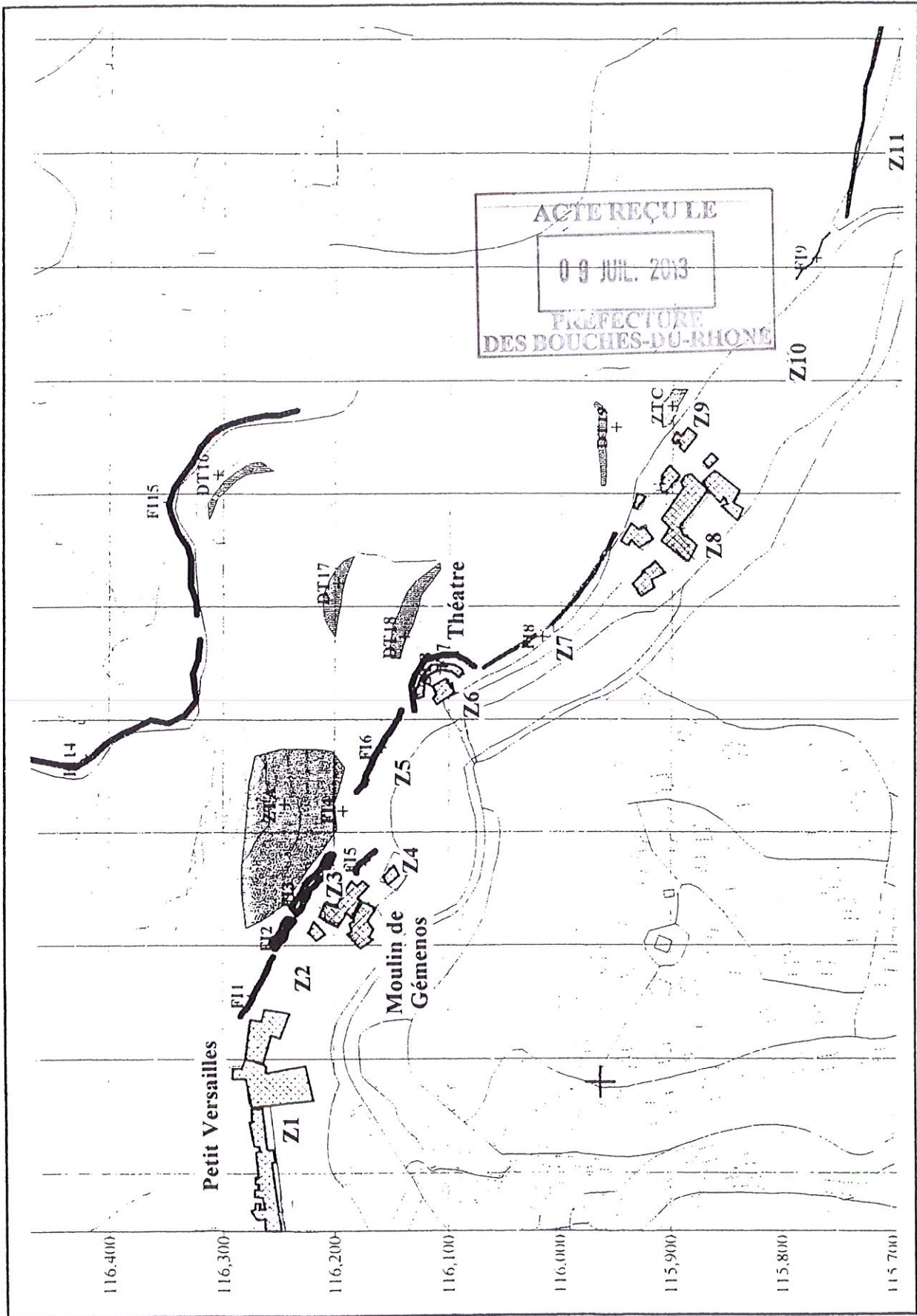
F9 filet simple ou râtelier

* **Le secteur des chemins du haut (Zone 11)**

F14 filet dynamique ou râtelier double

F15 filet dynamique ou râtelier double

oOo



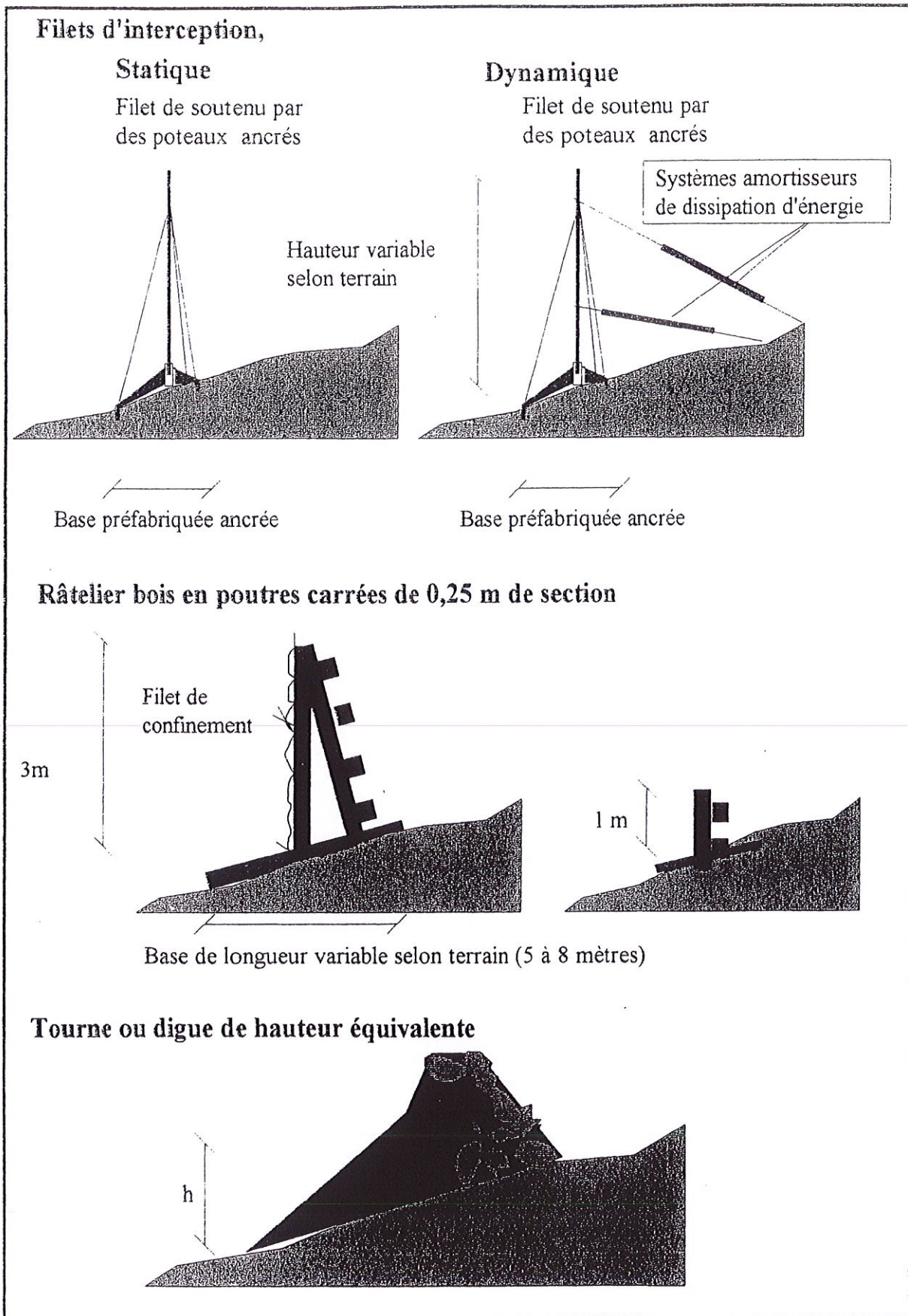


Figure n° A2.1 : Illustration schématique des principaux types d'ouvrages d'interception