

CARTE DES PÉRIMÈTRES DU PARC NATIONAL DES CALANQUES

Cf. articles 1, 3, 11, 15 et annexes N^{os} : 1, 2, 3, 4, 5, 6, 7, 8, 9, 10, 11 du décret créant le Parc national



LÉGENDE DES PÉRIMÈTRES DU PARC NATIONAL DES CALANQUES

Cf. articles 1, 3, 11, 15 et annexes N^{os} : 1, 2, 3, 4, 5, 6, 7, 8, 9, 10, 11

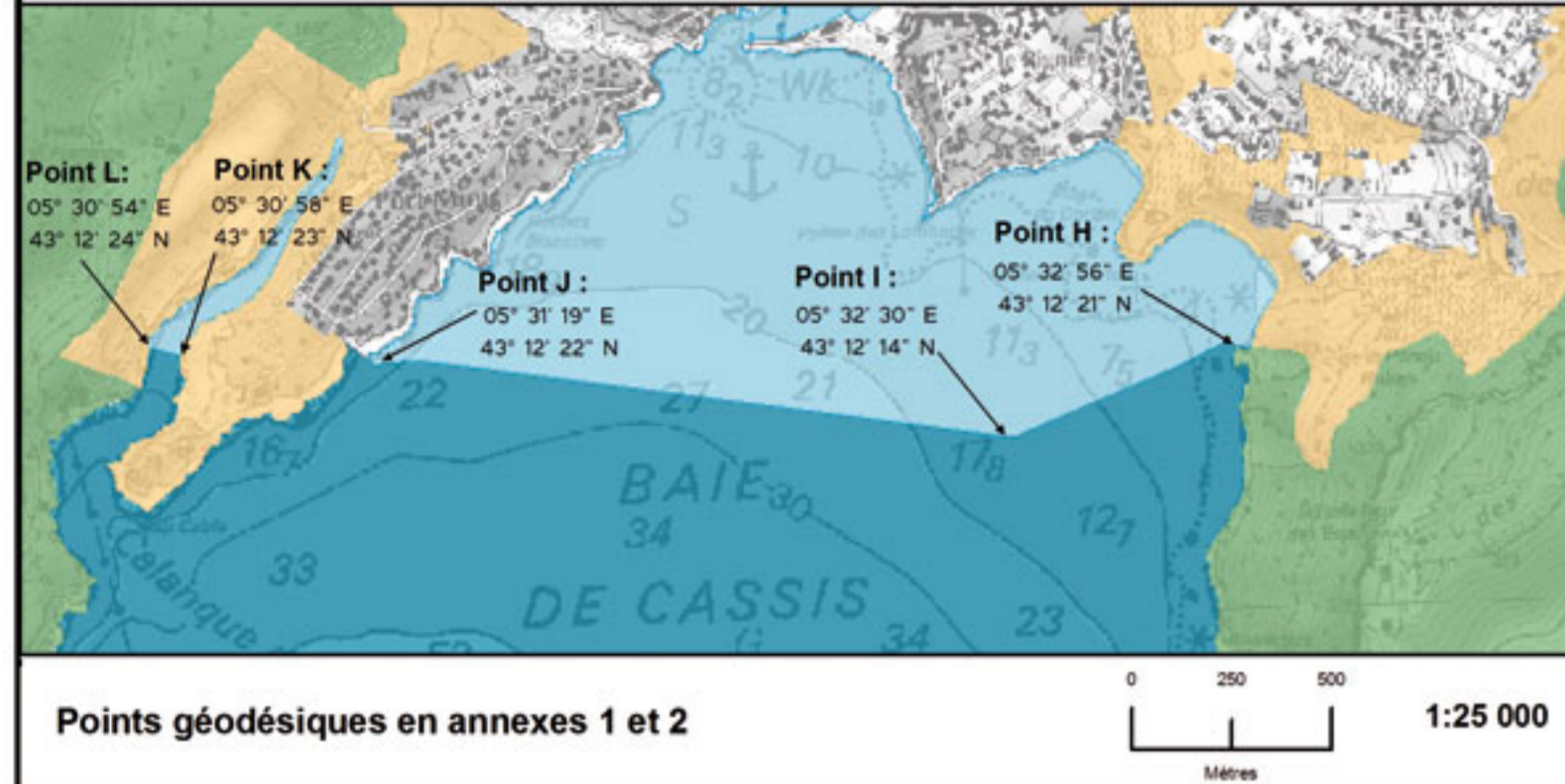
- COEUR TERRESTRE
- AIRE OPTIMALE D'ADHÉSION
- ZONES INTERDITES À LA CHASSE DE FAÇON PERMANENTE
- COEUR MARIN
- AIRE MARITIME ADJACENTE
- ZONE DE NON PRÉLÈVEMENT EN MER
- ZONE DE PROTECTION RENFORCÉE (PÊCHE RÉGLEMENTÉE)
- ZONES INTERDITES À L'UTILISATION D'APPAREILS DE DIFFUSION SONORE
- ACCÈS INTERDIT EN PERMANENCE AUX EMBARICATIONS À MOTEUR
- NAVIGATION DES NAVIRES DE PLUS DE 20 MÈTRES HORS TOUT INTERDITE SAUF POUR LES NAVIRES DE TRANSPORT DE PASSAGERS DÉROGATAIRES

LÉGENDE GÉNÉRALE

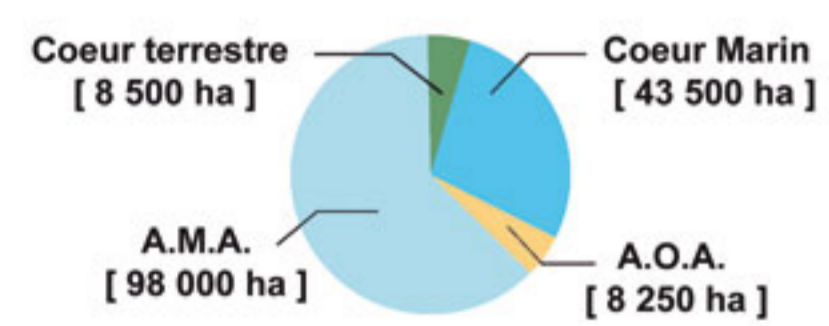
- LIMITE DE COMMUNE
- RÉSEAU HYDROGRAPHIQUE
- RÉSEAU ROUTIER
- MILLES NAUTIQUES
- COMMUNES

Sources : GIP des Calanques, CNF, CEN PACA, DREAL PACA, AAMP, PNF, MPM, DGPIP-2010
 Fond cartographique : BATHY/HISTO/LIT © SHOM 2010, BD ALTI N° 8410 © IGN 2005, SCAN LITTORAL © SHOM/IGN 2010, BD TOPO N° 80798 © IGN 2010, BD CARTRIDGE © IGN 2011, OrtoYS © SPOT IMAGE 2009
 Projection planimétrique en RGF93, Coordonnées Géographiques marines en WGS84, Réalisation : GIP des Calanques - AVRIL 2012

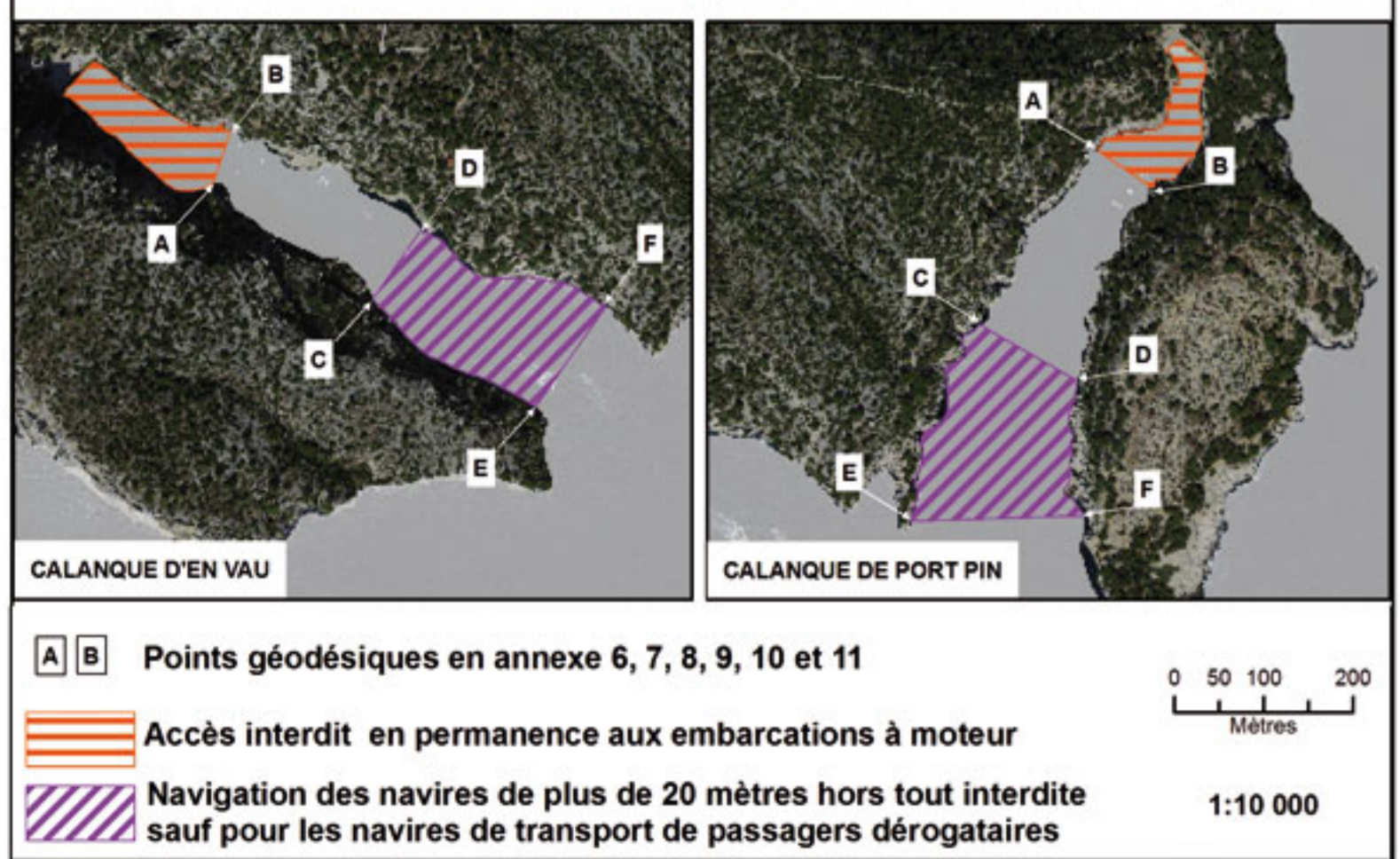
BAIE DE CASSIS - DÉLIMITATION DES PÉRIMÈTRES MARINS



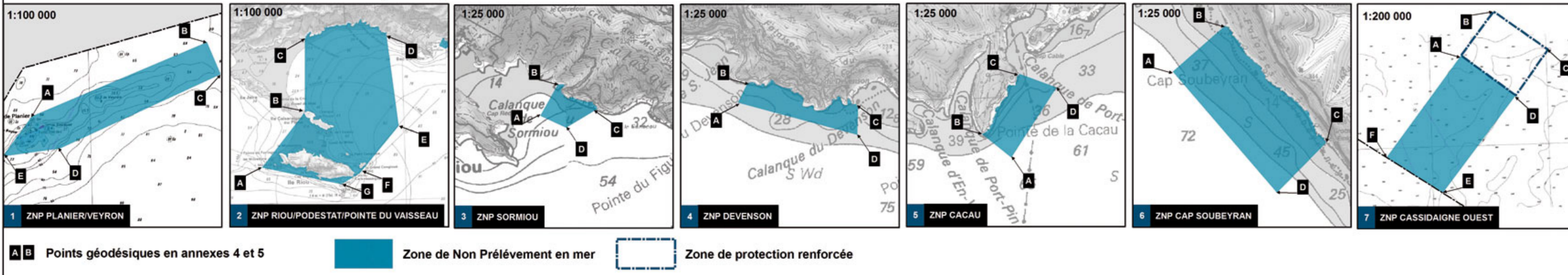
Répartition des zonages* du Parc national des Calanques



ACCÈS MARITIME AUX CALANQUES D'EN-VAU ET DE PORT-PIN



ZONES DE NON PRÉLEVEMENT EN MER (Pêche professionnelle et de loisir interdites)



ZONES INTERDITES À L'UTILISATION D'APPAREILS DE DIFFUSION SONORE

