

Identification

Identifiant	13SIS07089
Nom usuel	Ecole élémentaire François Moisson
Adresse	17 et 19, rue François Moisson
Lieu-dit	
Département	BOUCHES-DU-RHONE - 13
Commune principale	MARSEILLE 2E ARRONDISSEMENT - 13202
Caractéristiques du SIS	<p>La qualité des milieux au droit du groupe scolaire a potentiellement été influencée par d'anciennes activités(ancienne savonnerie BASIAS PAC1302583) recensées dans l'environnement de l'établissement. Les investigations réalisées dans le cadre de la démarche « établissements sensibles » (http://www.installationsclassees.developpement-durable.gouv.fr/Demarche-Etablissements-Sensibles.html) au droit de l'établissement ont mis en évidence que des composés volatils (les hydrocarbures aromatique, les hydrocarbures aliphatiques, toluène et les xylènes) ont été quantifiés dans l'air des sols et l'air sous dalle de certains bâtiments. Toutefois, les aménagements actuels permettent de protéger les personnes des expositions aux pollutions.</p> <p>Les diagnostics et études réalisées permettent de conclure que les aménagements et les usages actuels permettent de protéger les personnes des expositions aux pollutions. Néanmoins, des anomalies ont été mises en évidence et si des aménagements ou les usages des lieux venaient à être modifiés il faudrait vérifier la compatibilité des projets avec l'état des sols.</p>
Etat technique	
Observations	

Références aux inventaires

Sélection du SIS

Statut	Diffusé
Critère de sélection	
Commentaires sur la sélection	

Caractéristiques géométriques générales

Coordonnées du centroïde	892316.0 , 6247533.0 (Lambert 93)
Superficie totale	3016 m ²
Perimètre total	399 m

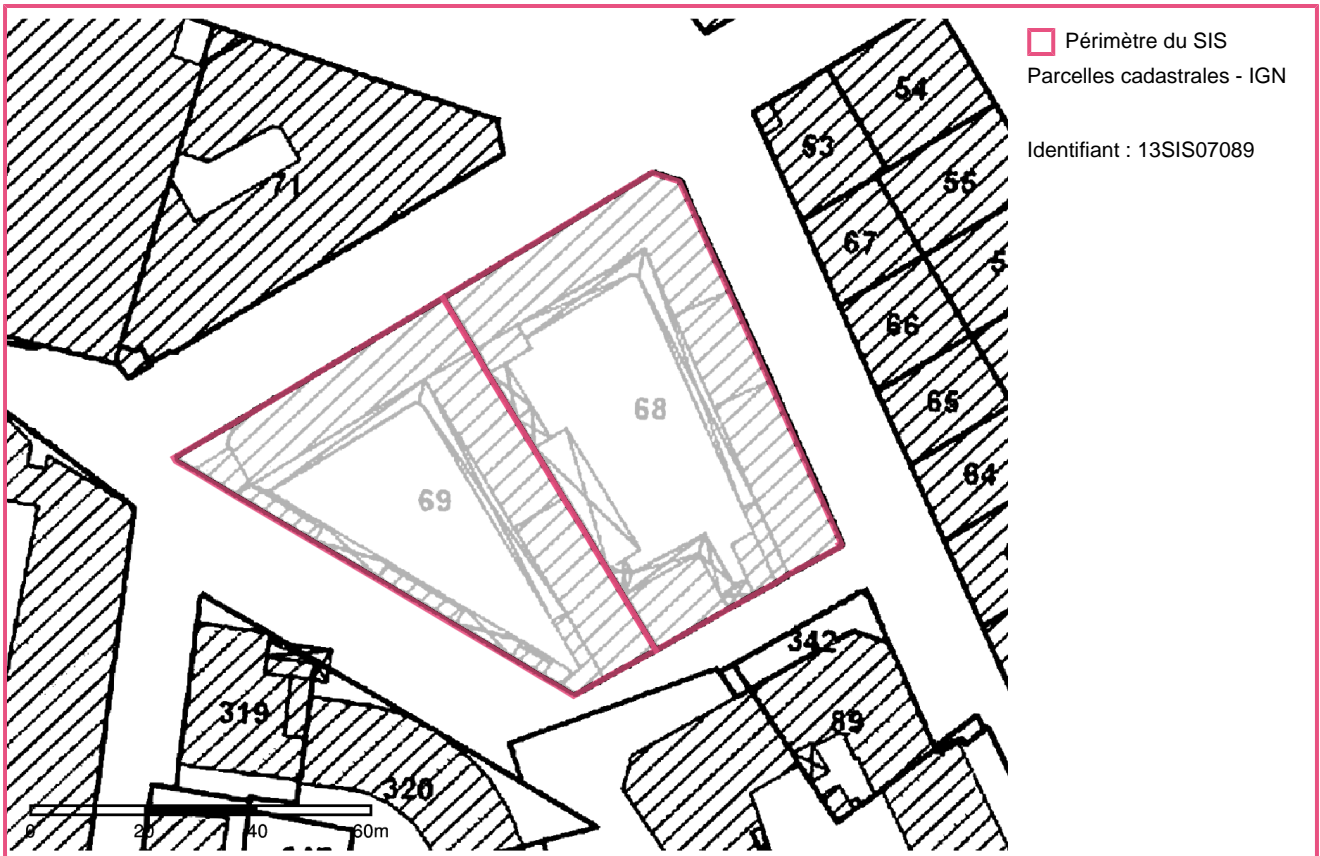
Liste parcellaire cadastral

Date de vérification du
parcellaire

Commune	Section	Parcelle	Date génération
MARSEILLE 2E ARRONDISSEMENT	A	68	16/04/2018
MARSEILLE 2E ARRONDISSEMENT	A	69	16/04/2018

Documents

Cartographie



Identification

Identifiant	13SIS07102
Nom usuel	Groupe scolaire privés Belsunce
Adresse	13 rue Fauchier
Lieu-dit	
Département	BOUCHES-DU-RHONE - 13
Commune principale	MARSEILLE 2E ARRONDISSEMENT - 13202
Caractéristiques du SIS	<p>La qualité des milieux au droit du groupe scolaire a potentiellement été influencée par d'anciennes activités (ancienne savonnerie et produits d'entretiens BASIAS PAC1302052, ancienne de blanchisserie teinturerie et un garage BASIAS PAC1302336) recensées dans l'environnement de l'établissement. Les investigations réalisées dans le cadre de la démarche « établissements sensibles » (http://www.installationsclassees.developpement-durable.gouv.fr/Demarche-Etablissements-Sensibles.html) au droit de l'établissement ont mis en évidence que des composés volatils (xylènes, hydrocarbures aliphatiques et aromatiques ainsi que des benzènes) ont été quantifiés dans l'air des sols et l'air sous dalle de certains bâtiments. Toutefois, les aménagements actuels permettent de protéger les personnes des expositions aux pollutions.</p> <p>Les diagnostics et études réalisées permettent de conclure que les aménagements et les usages actuels permettent de protéger les personnes des expositions aux pollutions. Néanmoins, des anomalies ont été mises en évidence et si des aménagements ou les usages des lieux venaient à être modifiés il faudrait vérifier la compatibilité des projets avec l'état des sols.</p>
Etat technique	
Observations	

Références aux inventaires

Sélection du SIS

Statut	Diffusé
Critère de sélection	
Commentaires sur la sélection	

Caractéristiques géométriques générales

Coordonnées du centroïde	892546.0 , 6247907.0 (Lambert 93)
Superficie totale	1787 m ²
Perimètre total	216 m

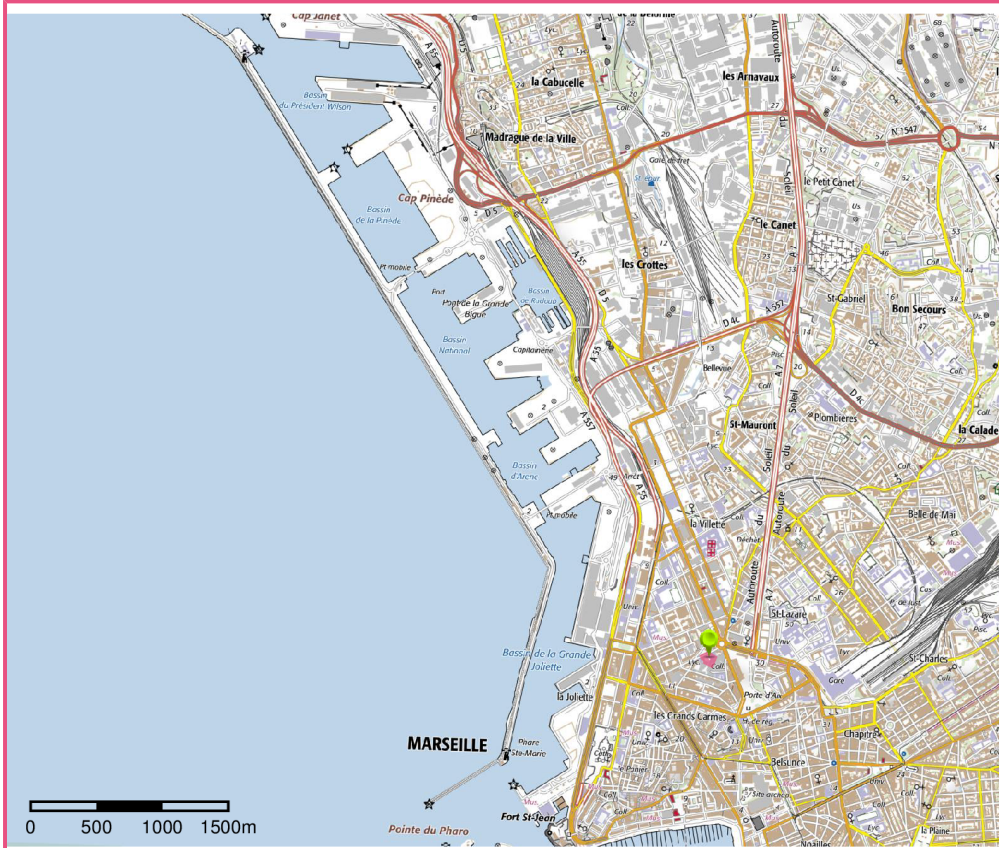
Liste parcellaire cadastral

Date de vérification du
parcellaire

Commune	Section	Parcelle	Date génération
MARSEILLE 2E ARRONDISSEMENT	B	58	16/04/2018

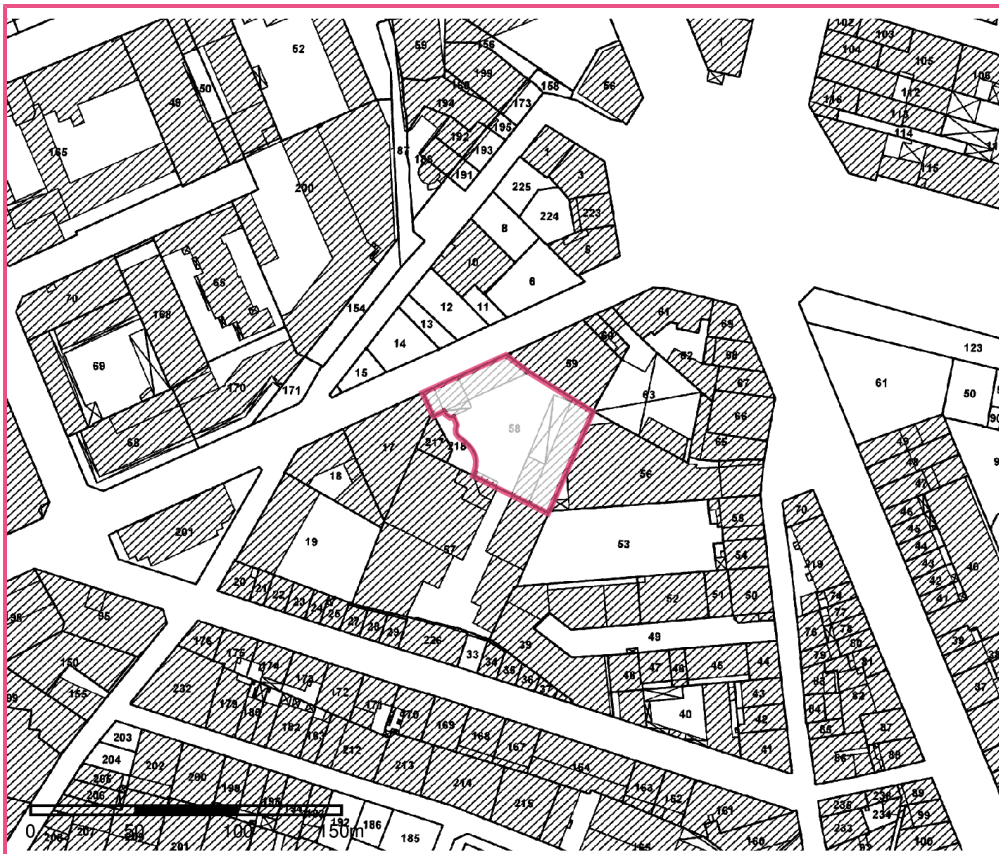
Documents

Cartographie



□ Périmètre du SIS
Cartes IGN - IGN

Identifiant : 13SIS07102



□ Périmètre du SIS
Parcelles cadastrales - IGN

Identifiant : 13SIS07102

Identification

Identifiant	13SIS07125
Nom usuel	Groupe scolaire François Moisson
Adresse	26 rue François Moisson
Lieu-dit	
Département	BOUCHES-DU-RHONE - 13
Commune principale	MARSEILLE 2E ARRONDISSEMENT - 13202
Autre(s) commune(s)	MARSEILLE - 13055
Caractéristiques du SIS	<p>La qualité des milieux au droit du groupe scolaire a potentiellement été influencée par d'anciennes activités (ancienne savonnerie BASIAS PAC1302583) recensées dans l'environnement de l'établissement. Les investigations réalisées dans le cadre de la démarche « établissements sensibles » (http://www.installationsclassees.developpement-durable.gouv.fr/Demarche-Etablissements-Sensibles.html) au droit de l'établissement ont mis en évidence que des composés volatils (Trichlorométhane et Tétrachlorométhane) ont été quantifiés dans l'air des sols et l'air sous dalle de certains bâtiments. Toutefois, les aménagements actuels permettent de protéger les personnes des expositions aux pollutions.</p> <p>Les diagnostics et études réalisées permettent de conclure que les aménagements et les usages actuels permettent de protéger les personnes des expositions aux pollutions. Néanmoins, des anomalies ont été mises en évidence et si des aménagements ou les usages des lieux venaient à être modifiés il faudrait vérifier la compatibilité des projets avec l'état des sols.</p>
Etat technique	
Observations	

Références aux inventaires

Sélection du SIS

Statut	Diffusé
Critère de sélection	
Commentaires sur la sélection	

Caractéristiques géométriques générales

Coordonnées du centroïde	892281.0 , 6247565.0 (Lambert 93)
Superficie totale	1038 m ²
Perimètre total	189 m

Liste parcellaire cadastral

Date de vérification du
parcellaire

Commune	Section	Parcelle	Date génération
MARSEILLE	0A	70	23/10/2018
MARSEILLE	0A	71	23/10/2018

Documents

Cartographie

