

## Identification

---

Identifiant	13SIS07106
Nom usuel	Collège public Chape
Adresse	9, rue Chape
Lieu-dit	
Département	BOUCHES-DU-RHONE - 13
Commune principale	MARSEILLE 4E ARRONDISSEMENT - 13204
Caractéristiques du SIS	<p>La qualité des milieux au droit du groupe scolaire a potentiellement été influencée par des activités (tannerie et teinturerie BASIAS PAC1302659) recensées dans l'environnement de l'établissement. Les investigations réalisées dans le cadre de la démarche « établissements sensibles » (<a href="http://www.installationsclassees.developpement-durable.gouv.fr/Demarche-Etablissements-Sensibles.html">http://www.installationsclassees.developpement-durable.gouv.fr/Demarche-Etablissements-Sensibles.html</a>) au droit de l'établissement ont mis en évidence que des composés volatils (toluène, hydrocarbures aromatiques et aliphatiques) ont été quantifiés dans l'air des sols et l'air sous dalle de certains bâtiments. Toutefois, les aménagements actuels permettent de protéger les personnes des expositions aux pollutions.</p> <p>Les diagnostics et études réalisées permettent de conclure que les aménagements et les usages actuels permettent de protéger les personnes des expositions aux pollutions. Néanmoins, des anomalies ont été mises en évidence et si des aménagements ou les usages des lieux venaient à être modifiés il faudrait vérifier la compatibilité des projets avec l'état des sols.</p>
Etat technique	
Observations	

## Références aux inventaires

---

### Sélection du SIS

---

Statut	Diffusé
Critère de sélection	
Commentaires sur la sélection	

### Caractéristiques géométriques générales

---

Coordonnées du centroïde	894000.0 , 6247434.0 (Lambert 93)
Superficie totale	2344 m <sup>2</sup>
Perimètre total	260 m

## Liste parcellaire cadastral

---

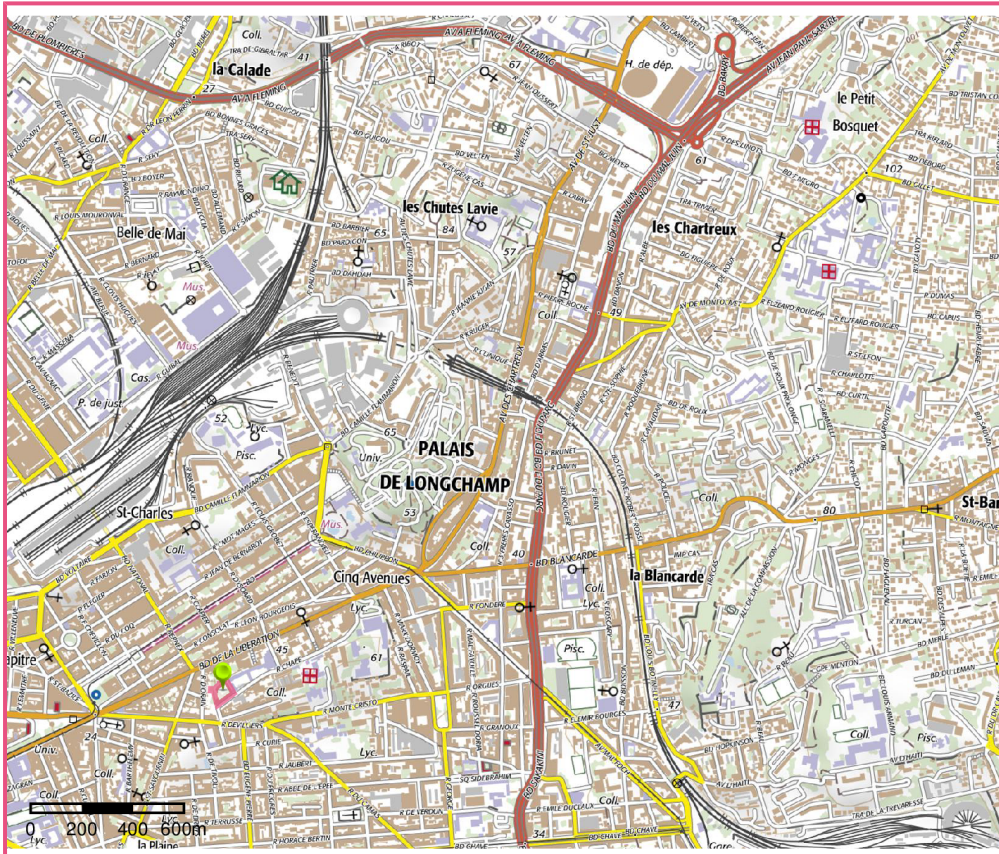
Date de vérification du  
parcellaire

Commune	Section	Parcelle	Date génération
MARSEILLE 4E ARRONDISSEMENT	K	30	16/04/2018

## Documents

---

# Cartographie



□ Périmètre du SIS  
Cartes IGN - IGN

Identifiant : 13SIS07106



□ Périmètre du SIS  
Parcelles cadastrales - IGN

Identifiant : 13SIS07106

## Identification

---

Identifiant	13SIS07116
Nom usuel	Groupe scolaire Saint Joseph de la Madeleine
Adresse	71 rue chape
Lieu-dit	
Département	BOUCHES-DU-RHONE - 13
Commune principale	MARSEILLE 4E ARRONDISSEMENT - 13204
Autre(s) commune(s)	MARSEILLE - 13055
Caractéristiques du SIS	<p>La qualité des milieux au droit du groupe scolaire a potentiellement été influencée par d'anciennes activités (ancienne station-service BASIAS PAC1303261 et ancien atelier de teinturerie PAC1302038) recensées dans l'environnement de l'établissement. Les investigations réalisées dans le cadre de la démarche « établissements sensibles » (<a href="http://www.installationsclassees.developpement-durable.gouv.fr/Demarche-Etablissements-Sensibles.html">http://www.installationsclassees.developpement-durable.gouv.fr/Demarche-Etablissements-Sensibles.html</a>) au droit de l'établissement ont mis en évidence que des composés volatils ( toluène, xylènes et éthylbenzène) ont été quantifiés dans l'air des sols et l'air sous dalle de certains bâtiments. Toutefois, les aménagements actuels permettent de protéger les personnes des expositions aux pollutions.</p> <p>Les diagnostics et études réalisées permettent de conclure que les aménagements et les usages actuels permettent de protéger les personnes des expositions aux pollutions. Néanmoins, des anomalies ont été mises en évidence et si des aménagements ou les usages des lieux venaient à être modifiés il faudrait vérifier la compatibilité des projets avec l'état des sols.</p>
Etat technique	
Observations	

## Références aux inventaires

---

### Sélection du SIS

---

Statut Diffusé

Critère de sélection

Commentaires sur la sélection

### Caractéristiques géométriques générales

---

Coordonnées du centroïde	894412.0 , 6247592.0 (Lambert 93)
Superficie totale	23785 m <sup>2</sup>
Perimètre total	1281 m



## Liste parcellaire cadastral

---

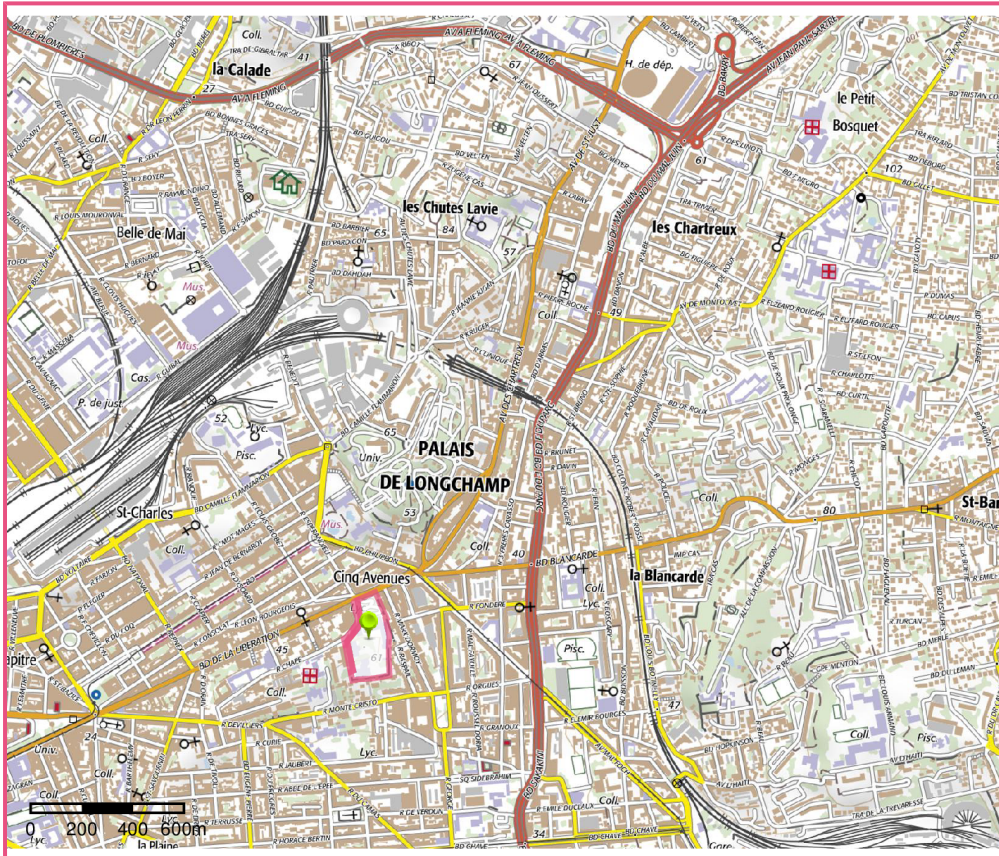
Date de vérification du  
parcellaire

Commune	Section	Parcelle	Date génération
MARSEILLE	01	177	24/04/2018
MARSEILLE	01	195	24/04/2018
MARSEILLE	01	197	24/04/2018
MARSEILLE	01	198	24/04/2018

## Documents

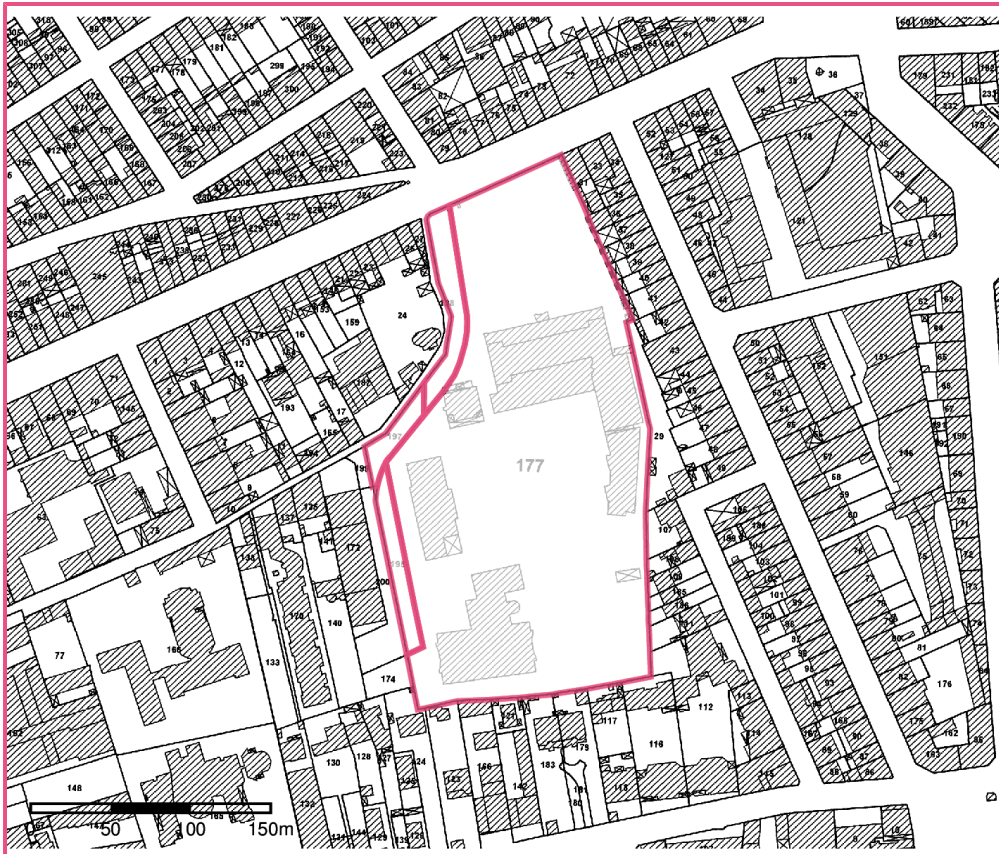
---

# Cartographie



□ Périmètre du SIS  
Cartes IGN - IGN

Identifiant : 13SIS07116



□ Périmètre du SIS  
Parcelles cadastrales - IGN

Identifiant : 13SIS07116