


**PLAN LOCAL D'URBANISME
INTERCOMMUNAL DU PAYS D'AUBAGNE ET DE L'ETOILE**

L. REGLEMENT : SERVITUDES D'URBANISME



SOMMAIRE DU REGLEMENT - PIECES ECRITES

L.1 LISTE DES EMPLACEMENTS RESERVES - VOIRIE

Liste

L.2 LISTE DES AUTRES EMPLACEMENTS RESERVES

Liste équipements.....

Liste Mixité sociale.....


L.3 LISTE DES SERVITUDES DE PRE LOCALISATION

Liste des pré-emplacements

P
L
U
i

**PLAN LOCAL D'URBANISME
INTERCOMMUNAL DU PAYS D'AUBAGNE ET DE L'ETOILE**

L.1 LISTE DES EMPLACEMENTS RESERVES VOIRIE



Liste emplacements réservés - voirie

| Commune | Numéro | Emprise | Bénéficiaire | Objet de la réservation | Identifiant |
|---------|--------|---------|----------------------------------|--|-------------|
| AUBAGNE | 1 | 16 | Commune | Aménagement de la RD 44 A (la Thuillère) | ABG-1-16 |
| AUBAGNE | 2 | 20 | Commune | Aménagement RN 96 - avenue Salengro | ABG-2-20 |
| AUBAGNE | 3 | 16 | Commune | Aménagement de la RD 43 (route de Beaudinard) | ABG-3-16 |
| AUBAGNE | 4 | 16 | Commune | Aménagement de la RD 44 route d'Eoures | ABG-4-16 |
| AUBAGNE | 5 | 8 | Commune | Aménagement allée de la fourmi | ABG-5-8 |
| AUBAGNE | 6 | 20 | Commune | Aménagement RD 559 A route de la Bédoule | ABG-6-20 |
| AUBAGNE | 7 | 12 | Commune | Aménagement de la RD 43 B (Les Aubes) | ABG-7-12 |
| AUBAGNE | 8 | 12 | Commune | Aménagement chemin du Bon Civet (la Tourtelle) | ABG-8-12 |
| AUBAGNE | 9 | 12 | Commune | Aménagement du chemin d'Aubagne du Charrel | ABG-9-12 |
| AUBAGNE | 10 | 8 | Commune | Aménagement chemin du Vallon des Gavots | ABG-10-8 |
| AUBAGNE | 11 | 8 | Commune | Voie nouvelle (traverse Poucel) | ABG-11-8 |
| AUBAGNE | 12 | 12 | Commune | Aménagement chemin des Creissauds | ABG-12-12 |
| AUBAGNE | 13 | 8 | Commune | Aménagement chemin des Creissauds | ABG-13-8 |
| AUBAGNE | 14 | 12 | Commune | Aménagement du chemin de la Pérussonne | ABG-14-12 |
| AUBAGNE | 15 | 30 | Métropole Aix-Marseille Provence | Aménagement de la RD 2 (carrefour la Planque au pont de Lamagnon) pour entrée de ville et réservation pour passage du BHNS «Chronobus» | ABG-15-30 |
| AUBAGNE | 16 | 20 | Commune | Aménagement de la RD 2 (voie des Joncquiers à Gémenos) | ABG-16-20 |
| AUBAGNE | 17 | 25 | Commune | Aménagement RD 2 | ABG-17-25 |
| AUBAGNE | 18 | 12 | Commune | Aménagement du chemin Saint Michel | ABG-18-12 |
| AUBAGNE | 19 | 8 | Commune | Aménagement chemin des Creissauds | ABG-19-8 |
| AUBAGNE | 20 | 12 | Commune | Aménagement de la RD 43 d (St Jean des Garguier) | ABG-20-12 |
| AUBAGNE | 21 | 12 | Commune | Aménagement route de la Louve | ABG-21-12 |
| AUBAGNE | 22 | 12 | Commune | Aménagement du chemin des Solans | ABG-22-12 |
| AUBAGNE | 23 | 16 | Commune | Aménagement de la RD 44 E route de Lascours | ABG-23-16 |
| AUBAGNE | 24 | 12 | Commune | Voie à aménager (chemin de la Carreirade d'Allauch) | ABG-24-12 |
| AUBAGNE | 25 | 25 | Commune | Aménagement RN 96 et insertion sortie A 501 (du giratoire des Solans à Roquevaire) | ABG-25-25 |
| AUBAGNE | 26 | 12 | Commune | Aménagement chemin du Bon Civet (les Bartavelles) | ABG-26-12 |

Liste emplacements réservés - voirie

| Commune | Numéro | Emprise | Bénéficiaire | Objet de la réservation | Identifiant |
|---------|--------|---------|----------------------------------|---|-------------|
| AUBAGNE | 27 | 16 | Commune | Aménagement de la RD 42 (21 août 1944) | ABG-27-16 |
| AUBAGNE | 28 | 8 | Commune | Aménagement ancien chemin de Cassis | ABG-28-8 |
| AUBAGNE | 29 | 12 | Commune | Aménagement du chemin des Passons | ABG-29-12 |
| AUBAGNE | 30 | 8 | Commune | Aménagement Traverses de la Muée et de la Sauvageonne | ABG-30-8 |
| AUBAGNE | 31 | 0 | RFF | Mise en 3 voies de ligne ferroviaire Marseille/Aubagne et travaux annexes | ABG-31-0 |
| AUBAGNE | 32 | 12 | Commune | Aménagement Avenue de Laute | ABG-32-12 |
| AUBAGNE | 33 | 8 | Commune | Aménagement chemin des Espillières | ABG-33-8 |
| AUBAGNE | 34 | 8 | Commune | Voie nouvelle (traverse Chabran) | ABG-34-8 |
| AUBAGNE | 35 | 30 | Métropole Aix-Marseille Provence | Voie à aménager et carrefours (chemin de l'Avelanède) | ABG-35-30 |
| AUBAGNE | 36 | 8 | Commune | Aménagement du chemin Font de Mai | ABG-36-8 |
| AUBAGNE | 37 | 12 | Commune | Voie nouvelle et aménagement chemin du Quartier des Vaux | ABG-37-12 |
| AUBAGNE | 38 | 16 | Commune | Aménagement de la RD 43 B (Pont des Beaumont) | ABG-38-16 |
| AUBAGNE | 39 | 12 | Commune | Aménagement du chemin du quartier des Vaux | ABG-39-12 |
| AUBAGNE | 40 | 20 | Commune | Aménagement de la RD 43 A (chemin de ceinture) | ABG-40-20 |
| AUBAGNE | 41 | 16 | Commune | Aménagement de la RD 44 E (chemin de Longuelance) | ABG-41-16 |
| AUBAGNE | 42 | 12 | Commune | Aménagement boulevard Gambetta | ABG-42-12 |
| AUBAGNE | 43 | 12 | Commune | Voie Aumône en limite de Commune | ABG-43-12 |
| AUBAGNE | 44 | 12 | Commune | Aménagement du chemin de Longuelance | ABG-44-12 |
| AUBAGNE | 45 | 12 | Commune | Aménagement du chemin St Joseph | ABG-45-12 |
| AUBAGNE | 46 | 12 | Commune | Aménagement Promenade Pierre Blancard | ABG-46-12 |
| AUBAGNE | 47 | 12 | Commune | Aménagement de la Traverse de la Muscatelle | ABG-47-12 |
| AUBAGNE | 48 | 16 | Commune | Aménagement traverse de la Bourgade | ABG-48-16 |
| AUBAGNE | 49 | 20 | Commune | Aménagement RD 559 A | ABG-49-20 |
| AUBAGNE | 50 | 8 | Commune | Aménagement chemin du Petit Pin Vert | ABG-50-8 |
| AUBAGNE | 51 | 8 | Commune | Voie nouvelle et aménagement (impasse Marie Antoinette/Vert Logis) | ABG-51-8 |
| AUBAGNE | 52 | 16 | Commune | Aménagement RD 559 A route de la Ciotat | ABG-52-16 |
| AUBAGNE | 53 | 10 | Commune | Aménagement du chemin de Riquet | ABG-53-10 |

Liste emplacements réservés - voirie

| Commune | Numéro | Emprise | Bénéficiaire | Objet de la réservation | Identifiant |
|---------|--------|---------|----------------------------------|--|-------------|
| AUBAGNE | 54 | 4 | Commune | Voie nouvelle piétonnière (Riquet/St Michel) | ABG-54-4 |
| AUBAGNE | 55 | 22 | Métropole Aix-Marseille Provence | Réservation pour passage du BHNS «Chronobus» | ABG-55-22 |
| AUBAGNE | 56 | 8 | Commune | Aménagement impasse des Espillières | ABG-56-8 |
| AUBAGNE | 57 | 20 | Etat | Aménagement bretelle sortie autoroute Pont de l'Etoile | ABG-57-20 |
| AUBAGNE | 58 | 20 | Commune | Aménagement RD 8n | ABG-58-20 |
| AUBAGNE | 59 | 12 | Commune | Voie nouvelle (quartier de l'Aumône) traverse de la Bastidonne | ABG-59-12 |
| AUBAGNE | 60 | 20 | Commune | Aménagement carrefour entre RD 559 et RD 43 A | ABG-60-20 |
| AUBAGNE | 61 | 0 | Commune | Aménagement carrefour entre RD 8n et RD 559 A | ABG-61-0 |
| AUBAGNE | 62 | 20 | Commune | Aménagement RD 8 Avenue de Verdun (de Ganteaume à St Antoine) | ABG-62-20 |
| AUBAGNE | 63 | 0 | Métropole Aix-Marseille Provence | Voie nouvelle liaison Pôle d'Echange/RN 96/projet Val'Tram | ABG-63-0 |
| AUBAGNE | 64 | 6 | Commune | Aménagement voie du Moulin du Béal | ABG-64-6 |
| AUBAGNE | 65 | 8 | Commune | Aménagement du chemin Saint Michel | ABG-65-8 |
| AUBAGNE | 66 | 8 | Commune | Aménagement Impasse Marie- Antoinette | ABG-66-8 |
| AUBAGNE | 67 | 16 | Commune | Aménagement voie Traverse du Chemin de Fer | ABG-67-16 |
| AUBAGNE | 68 | 8 | Commune | Voie nouvelle liaison interne (Campagne Salvia) | ABG-68-8 |
| AUBAGNE | 69 | 12 | Commune | Aménagement avenue des Aubépines | ABG-69-12 |
| AUBAGNE | 70 | 18 | Métropole Aix-Marseille Provence | Aménagement Chemin de Bonne Nouvelle | ABG-70-18 |
| AUBAGNE | 71 | 16 | Commune | Aménagement carrefour entre RD 8n et RD 43a | ABG-71-16 |
| AUBAGNE | 72 | 0 | Commune | Aménagement de l'impasse de l'Huveaune | ABG-72-0 |
| AUBAGNE | 73 | 10 | Métropole Aix-Marseille Provence | Aménagement piste ONF | ABG-73-10 |
| AUBAGNE | 74 | 10 | Métropole Aix-Marseille Provence | Aménagement piste ONF | ABG-74-10 |
| AUBAGNE | 75 | 6 | Métropole Aix-Marseille Provence | Aménagement piste DFCL | ABG-75-6 |
| AUBAGNE | 76 | 10 | Métropole Aix-Marseille Provence | Aménagement piste ONF | ABG-76-10 |
| AUBAGNE | 77 | 6 | Métropole Aix-Marseille Provence | Aménagement piste DFCL | ABG-77-6 |
| AUBAGNE | 78 | 10 | Métropole Aix-Marseille Provence | Aménagement piste ONF | ABG-78-10 |
| AUBAGNE | 79 | 10 | Métropole Aix-Marseille Provence | Aménagement piste ONF | ABG-79-10 |
| AUBAGNE | 80 | 10 | Métropole Aix-Marseille Provence | Aménagement piste ONF | ABG-80-10 |

Liste emplacements réservés - voirie

| Commune | Numéro | Emprise | Bénéficiaire | Objet de la réservation | Identifiant |
|---------|--------|---------|----------------------------------|-------------------------|-------------|
| AUBAGNE | 81 | 6 | Métropole Aix-Marseille Provence | Aménagement piste DFCI | ABG-81-6 |
| AUBAGNE | 82 | 10 | Métropole Aix-Marseille Provence | Aménagement piste ONF | ABG-82-10 |
| AUBAGNE | 83 | 10 | Métropole Aix-Marseille Provence | Aménagement piste ONF | ABG-83-10 |
| AUBAGNE | 84 | 10 | Métropole Aix-Marseille Provence | Aménagement piste ONF | ABG-84-10 |
| AUBAGNE | 85 | 10 | Métropole Aix-Marseille Provence | Aménagement piste ONF | ABG-85-10 |
| AUBAGNE | 86 | 10 | Métropole Aix-Marseille Provence | Aménagement piste ONF | ABG-86-10 |
| AUBAGNE | 87 | 6 | Métropole Aix-Marseille Provence | Aménagement piste DFCI | ABG-87-6 |
| AUBAGNE | 88 | 10 | Métropole Aix-Marseille Provence | Aménagement piste ONF | ABG-88-10 |
| AUBAGNE | 89 | 6 | Métropole Aix-Marseille Provence | Aménagement Piste DFCI | ABG-89-6 |
| AUBAGNE | 90 | 10 | Métropole Aix-Marseille Provence | Aménagement piste ONF | ABG-90-10 |
| AUBAGNE | 91 | 6 | Métropole Aix-Marseille Provence | Aménagement piste DFCI | ABG-91-6 |
| AUBAGNE | 92 | 6 | Métropole Aix-Marseille Provence | Aménagement piste DFCI | ABG-92-6 |
| AUBAGNE | 93 | 10 | Métropole Aix-Marseille Provence | Aménagement piste ONF | ABG-93-10 |
| AUBAGNE | 94 | 6 | Métropole Aix-Marseille Provence | Aménagement piste DFCI | ABG-94-6 |
| AUBAGNE | 95 | 10 | Métropole Aix-Marseille Provence | Aménagement piste ONF | ABG-95-10 |
| AUBAGNE | 96 | 6 | Métropole Aix-Marseille Provence | Aménagement piste DFCI | ABG-96-6 |
| AUBAGNE | 97 | 6 | Métropole Aix-Marseille Provence | Aménagement piste DFCI | ABG-97-6 |
| AUBAGNE | 98 | 10 | Métropole Aix-Marseille Provence | Aménagement piste ONF | ABG-98-10 |
| AUBAGNE | 99 | 10 | Métropole Aix-Marseille Provence | Aménagement piste ONF | ABG-99-10 |
| AUBAGNE | 100 | 10 | Métropole Aix-Marseille Provence | Aménagement piste ONF | ABG-100-10 |
| AUBAGNE | 101 | 6 | Métropole Aix-Marseille Provence | Aménagement piste DFCI | ABG-101-6 |
| AUBAGNE | 102 | 10 | Métropole Aix-Marseille Provence | Aménagement piste ONF | ABG-102-10 |
| AUBAGNE | 103 | 10 | Métropole Aix-Marseille Provence | Aménagement piste ONF | ABG-103-10 |
| AUBAGNE | 104 | 10 | Métropole Aix-Marseille Provence | Aménagement piste ONF | ABG-104-10 |
| AUBAGNE | 105 | 10 | Métropole Aix-Marseille Provence | Aménagement piste ONF | ABG-105-10 |
| AUBAGNE | 106 | 10 | Métropole Aix-Marseille Provence | Aménagement piste ONF | ABG-106-10 |
| AUBAGNE | 107 | 10 | Métropole Aix-Marseille Provence | Aménagement piste ONF | ABG-107-10 |

Liste emplacements réservés - voirie

| Commune | Numéro | Emprise | Bénéficiaire | Objet de la réservation | Identifiant |
|---------|--------|---------|----------------------------------|--|-------------|
| AUBAGNE | 108 | 6 | Métropole Aix-Marseille Provence | Aménagement piste DFCI | ABG-108-6 |
| AUBAGNE | 109 | 6 | Métropole Aix-Marseille Provence | Aménagement piste DFCI | ABG-109-6 |
| AUBAGNE | 110 | 6 | Métropole Aix-Marseille Provence | Aménagement piste DFCI | ABG-110-6 |
| AUBAGNE | 111 | 6 | Métropole Aix-Marseille Provence | Aménagement piste DFCI | ABG-111-6 |
| AUBAGNE | 112 | 10 | Métropole Aix-Marseille Provence | Aménagement piste ONF | ABG-112-10 |
| AUBAGNE | 113 | 10 | Métropole Aix-Marseille Provence | Aménagement piste ONF | ABG-113-10 |
| AUBAGNE | 114 | 6 | Métropole Aix-Marseille Provence | Aménagement piste ONF | ABG-114-6 |
| AUBAGNE | 115 | 10 | Métropole Aix-Marseille Provence | Aménagement piste ONF | ABG-115-10 |
| AUBAGNE | 116 | 6 | Métropole Aix-Marseille Provence | Aménagement piste DFCI | ABG-116-6 |
| AUBAGNE | 117 | 6 | Métropole Aix-Marseille Provence | Aménagement piste DFCI | ABG-117-6 |
| AUBAGNE | 118 | 6 | Métropole Aix-Marseille Provence | Aménagement piste DFCI | ABG-118-6 |
| AUBAGNE | 119 | 6 | Métropole Aix-Marseille Provence | Aménagement piste DFCI | ABG-119-6 |
| AUBAGNE | 120 | 6 | Métropole Aix-Marseille Provence | Aménagement piste DFCI | ABG-120-6 |
| AUBAGNE | 121 | 10 | Métropole Aix-Marseille Provence | Aménagement piste ONF | ABG-121-10 |
| AUBAGNE | 122 | 4 | Commune | Aménagement de l'impasse Marie- Antoinette | ABG-122-4 |
| AUBAGNE | 123 | 12 | Commune | Aménagement carrefour entre RD 2et RD 43 (la Planque) | ABG-123-12 |
| AUBAGNE | 124 | 8 | Commune | Aménagement et création de voie avec trame verte (avenue de l'Amitié) | ABG-124-8 |
| AUBAGNE | 125 | 8 | Commune | Aménagement carrefour vieux chemin de Cassis et Traverse Poucel | ABG-125-8 |
| AUBAGNE | 126 | 12 | Commune | Aménagement boulevard Ganteaume | ABG-126-12 |
| AUBAGNE | 127 | 12 | Commune | Aménagement de l'avenue de la Paix | ABG-127-12 |
| AUBAGNE | 128 | 40 | Commune | Aménagement RD8n route de Toulon (du giratoire de la Bourbonne) | ABG-128-40 |
| AUBAGNE | 129 | 8 | Commune | Aménagement du chemin des Arnauds | ABG-129-8 |
| AUBAGNE | 130 | 10 | Commune | Aménagement du chemin du Château | ABG-130-10 |
| AUBAGNE | 131 | 16 | Commune | Chemin de Langlade | ABG-131-16 |
| AUBAGNE | 132 | 12 | Commune | Aménagement du chemin de l'Aumône Vieille | ABG-132-12 |
| AUBAGNE | 133 | 30 | Métropole Aix-Marseille Provence | Aménagement de la RD 2 (carrefour la Planque au pont de Lamagnon) - BHNS | ABG-133-30 |
| AUBAGNE | 134 | 20 | Commune | Aménagement RD 8 (de la RD 559 A au Pont des Six Fenêtres) | ABG-134-20 |

Liste emplacements réservés - voirie

| Commune | Numéro | Emprise | Bénéficiaire | Objet de la réservation | Identifiant |
|---------|--------|---------|----------------------------------|--|-------------|
| AUBAGNE | 136 | 8 | Commune | Chemin des Sources | ABG-136-8 |
| AUBAGNE | 137 | 8 | Commune | Aménagement chemin du Ruissatel | ABG-137-8 |
| AUBAGNE | 139 | 8 | Commune | Elargissement - chemin de la Perussonne | ABG-139-8 |
| AUBAGNE | 140 | 8 | Commune | Elargissement - avenue de la Coueste | ABG-140-8 |
| AUBAGNE | 141 | 8 | Commune | Aménagement du chemin des Espillères | ABG-141-8 |
| AUBAGNE | 142 | 20 | Métropole Aix-Marseille Provence | Réservation pour passage du BHNS «Chronobus» | ABG-142-20 |
| AUBAGNE | 143 | 13 | Métropole Aix-Marseille Provence | Réservation pour passage du BHNS «Chronobus» | ABG-143-13 |
| AUBAGNE | 144 | 8 | Métropole Aix-Marseille Provence | Réservation pour passage du BHNS «Chronobus» | ABG-144-8 |
| AUBAGNE | 145 | 20 | Métropole Aix-Marseille Provence | Réservation pour passage du BHNS «Chronobus» | ABG-145-20 |
| AUBAGNE | 146 | 8 | Commune | Aménagement et Voie nouvelle (avenue du 24 avril 1915) | ABG-146-8 |
| AUBAGNE | 147 | 12 | Commune | Aménagement du chemin du Charrel | ABG-147-12 |
| AUBAGNE | 148 | 8 | Commune | Aménagement du chemin des Ravau | ABG-148-8 |
| AUBAGNE | 149 | 8 | Commune | Aménagement du chemin des Royantes | ABG-149-8 |
| AUBAGNE | 150 | 8 | Commune | Aménagement de la traverse des Jourdans | ABG-150-8 |
| AUBAGNE | 151 | 8 | Commune | Aménagement du chemin de la Croix | ABG-151-8 |
| AUBAGNE | 152 | 8 | Commune | Aménagement du chemin de la Martiselle | ABG-152-8 |
| AUBAGNE | 153 | 8 | Commune | Aménagement du chemin des Boyers | ABG-153-8 |
| AUBAGNE | 154 | 12 | RFF | Travaux ferroviaires: rétablissement de voirie (chemin de la Vallée) | ABG-154-12 |
| AUBAGNE | 155 | 16 | RFF | Travaux ferroviaires: rétablissement de voirie (chemin de la Vallée) | ABG-155-16 |
| AUBAGNE | 156 | 16 | Commune | Aménagement de l'avenue de Garlaban | ABG-156-16 |
| AUBAGNE | 157 | 6 | Commune | Aménagement du Vallon du Roy | ABG-157-6 |
| AUBAGNE | 158 | 0 | Commune | Aménagement carrefour entre RD 8n et RD 559 A | ABG-158-0 |
| AUBAGNE | 159 | 12 | Métropole Aix-Marseille Provence | Aménagement de la voirie Parc d'Activités Sarlier | ABG-159-12 |
| AUBAGNE | 161 | 6 | Commune | Elargissement du chemin de Royante | ABG-161-8 |
| AUBAGNE | 162 | 15 | Commune | Pont + voirie | ABG-162-15 |
| AUBAGNE | 163 | 15 | Commune | Pont + voirie | ABG-163-15 |
| AUBAGNE | 164 | 8 | Commune | Elargissement - chemin du grand pin vert | ABG-164-8 |

Liste emplacements réservés - voirie

| Commune | Numéro | Emprise | Bénéficiaire | Objet de la réservation | Identifiant |
|---------|--------|---------|----------------------------------|---|-------------|
| AUBAGNE | 165 | 8 | Commune | Elargissement - chemin de la Gastaude | ABG-165-8 |
| AUBAGNE | 166 | 9 | Métropole Aix-Marseille Provence | Cheminement doux | ABG-166-9 |
| AUBAGNE | 167 | 5 | Métropole Aix-Marseille Provence | Cheminement doux | ABG-167-5 |
| AUBAGNE | 168 | 10 | Métropole Aix-Marseille Provence | Aménagement piste ONF | ABG-168-10 |
| AUBAGNE | 169 | 10 | Métropole Aix-Marseille Provence | Aménagement piste ONF | ABG-169-10 |
| AUBAGNE | 170 | 10 | Métropole Aix-Marseille Provence | Aménagement piste ONF | ABG-170-10 |
| AUBAGNE | 171 | 4 | Métropole Aix-Marseille Provence | Cheminement doux | ABG-171-4 |
| AUBAGNE | 172 | 3 | Métropole Aix-Marseille Provence | Cheminement piéton | ABG-172-3 |
| AUBAGNE | 173 | 14 | Commune | Création voirie | ABG-173-14 |
| AUBAGNE | 174 | 14 | Commune | Elargissement de la voie | ABG-174-14 |
| AURIOL | 1 | 2 | Commune | Elargissement voirie | ARL-1-2 |
| AURIOL | 2 | 2 | Commune | Elargissement voirie | ARL-2-2 |
| AURIOL | 3 | 0 | Commune | Aire de retournement | ARL-3-0 |
| AURIOL | 4 | 3 | Commune | Elargissement voirie | ARL-4-3 |
| AURIOL | 5 | 0 | Commune | Aire de retournement | ARL-5-0 |
| AURIOL | 6 | 2 | Commune | Elargissement voirie | ARL-6-2 |
| AURIOL | 7 | 2 | Commune | Elargissement voirie | ARL-7-2 |
| AURIOL | 8 | 2 | Commune | Elargissement voirie | ARL-8-2 |
| AURIOL | 9 | 3 | Commune | Elargissement voirie | ARL-9-3 |
| AURIOL | 10 | 3 | Commune | Elargissement voirie | ARL-10-3 |
| AURIOL | 11 | 3 | Commune | Elargissement voirie | ARL-11-3 |
| AURIOL | 12 | 3 | Commune | Elargissement voirie | ARL-12-3 |
| AURIOL | 13 | 5 | Commune | Elargissement voirie - chemin de Bassan | ARL-13-5 |
| AURIOL | 14 | 3 | Commune | Elargissement voirie - chemin de Bassan | ARL-14-3 |
| AURIOL | 15 | 8 | Commune | Elargissement voirie | ARL-15-8 |
| AURIOL | 16 | 8 | Commune | Création et élargissement voirie | ARL-16-8 |
| AURIOL | 17 | 8 | Commune | Elargissement voirie | ARL-17-8 |

Liste emplacements réservés - voirie

| Commune | Numéro | Emprise | Bénéficiaire | Objet de la réservation | Identifiant |
|---------|--------|---------|----------------------------------|---|-------------|
| AURIOL | 18 | 8 | Commune | Elargissement voirie | ARL-18-8 |
| AURIOL | 19 | 0 | Commune | Amenagement voirie | ARL-19-0 |
| AURIOL | 20 | 2 | Commune | Elargissement voirie | ARL-20-2 |
| AURIOL | 21 | 3 | Commune | Amenagement voirie | ARL-21-3 |
| AURIOL | 22 | 0 | Commune | Amenagement voirie | ARL-22-0 |
| AURIOL | 23 | 6 | Commune | Amenagement voirie | ARL-23-6 |
| AURIOL | 24 | 6 | Commune | Elargissement voirie - Rue de la Martelière | ARL-24-6 |
| AURIOL | 25 | 0 | Commune | Aire de retournement | ARL-25-0 |
| AURIOL | 26 | 2 | Commune | Elargissement voirie | ARL-26-2 |
| AURIOL | 27 | 2 | Commune | Elargissement voirie | ARL-27-2 |
| AURIOL | 28 | 2 | Commune | Elargissement voirie | ARL-28-2 |
| AURIOL | 29 | 2 | Commune | Elargissement voirie | ARL-29-2 |
| AURIOL | 30 | 0 | Commune | Aire de retournement | ARL-30-0 |
| AURIOL | 31 | 5 | Commune | voirie / parking | ARL-31-5 |
| AURIOL | 32 | 5 | Commune | Elargissement voirie - Chemin de la Michèle | ARL-32-5 |
| AURIOL | 33 | 2 | Commune | Elargissement voirie - Chemin de la Michèle | ARL-33-2 |
| AURIOL | 34 | 2 | Commune | Elargissement voirie | ARL-34-2 |
| AURIOL | 35 | 2 | Commune | Elargissement voirie | ARL-35-2 |
| AURIOL | 36 | 4 | Commune | Elargissement voirie - Chemin du Braou | ARL-36-4 |
| AURIOL | 37 | 2 | Commune | Elargissement voirie - Chemin des Lagets | ARL-37-2 |
| AURIOL | 38 | 3 | Commune | Elargissement voirie - Chemin Saint-Francet | ARL-38-3 |
| AURIOL | 39 | 1 | Commune | Aménagement RD45a entre la ste Baume et RD560 | ARL-39-1 |
| AURIOL | 40 | 4 | Commune | cheminement doux | ARL-40-4 |
| AURIOL | 41 | 0 | Département | Carrefour RD45 / RD45a | ARL-41-0 |
| AURIOL | 42 | 0 | Commune | couverture pour gestion des eaux pluviales | ARL-42-0 |
| AURIOL | 43 | 25 | Commune | Elargissement avenue des Lavandières | ARL-43-25 |
| AURIOL | 44 | 5 | Métropole Aix-Marseille Provence | piste -dfci -défense incendie | ARL-44-5 |

Liste emplacements réservés - voirie

| Commune | Numéro | Emprise | Bénéficiaire | Objet de la réservation | Identifiant |
|---------|--------|---------|----------------------------------|---|-------------|
| AURIOL | 45 | 5 | Métropole Aix-Marseille Provence | piste -dfci -défense incendie | ARL-45-5 |
| AURIOL | 46 | 0 | Département | Carrefour pont de joux RD560 - RD96 | ARL-46-0 |
| AURIOL | 47 | 2 | Commune | Elargissement voirie | ARL-47-2 |
| AURIOL | 48 | 12 | Département | Aménagement RD45d | ARL-48-12 |
| AURIOL | 49 | 5 | Métropole Aix-Marseille Provence | piste -dfci -défense incendie | ARL-49-5 |
| AURIOL | 50 | 3 | Commune | chemin piétonnier | ARL-50-3 |
| AURIOL | 51 | 2 | Commune | Elargissement voirie | ARL-51-2 |
| AURIOL | 52 | 5 | Commune | Elargissement voirie - Chemin du Braou | ARL-52-5 |
| AURIOL | 53 | 3 | Commune | Elargissement voirie | ARL-53-3 |
| AURIOL | 54 | 5 | Métropole Aix-Marseille Provence | piste -dfci -défense incendie | ARL-54-5 |
| AURIOL | 55 | 25 | Département | aménagement RD560 - partie ouest | ARL-55-25 |
| AURIOL | 56 | 3 | Commune | Elargissement voirie | ARL-56-3 |
| AURIOL | 57 | 6 | Commune | Aménagement voirie | ARL-57-6 |
| AURIOL | 58 | 0 | Commune | Aménagement voirie | ARL-58-0 |
| AURIOL | 59 | 3 | Commune | Elargissement voirie | ARL-59-3 |
| AURIOL | 60 | 5 | Métropole Aix-Marseille Provence | Elargissement voirie | ARL-60-5 |
| AURIOL | 61 | 2 | Commune | Elargissement voirie | ARL-61-2 |
| AURIOL | 62 | 6 | Commune | Elargissement voirie - Rue de la Pompe | ARL-62-6 |
| AURIOL | 63 | 8 | Commune | Elargissement voirie - Chemin de Saint-Pierre | ARL-63-8 |
| AURIOL | 64 | 25 | Département | aménagement RD560 - partie Est | ARL-64-25 |
| AURIOL | 65 | 2 | Commune | Elargissement voirie | ARL-65-2 |
| AURIOL | 66 | 2 | Commune | Elargissement voirie - Chemin de la Michèle | ARL-66-2 |
| AURIOL | 67 | 2 | Commune | Elargissement voirie | ARL-67-2 |
| AURIOL | 68 | 3 | Commune | Elargissement voirie - Chemin de la Michèle | ARL-68-3 |
| AURIOL | 69 | 0 | Commune | Aire de retournement | ARL-69-0 |
| AURIOL | 70 | 3 | Commune | Elargissement voirie | ARL-70-3 |
| AURIOL | 71 | 6 | Commune | Elargissement chemin de Bon Vallon | ARL-71-6 |

Liste emplacements réservés - voirie

| Commune | Numéro | Emprise | Bénéficiaire | Objet de la réservation | Identifiant |
|-----------|--------|---------|----------------------------------|--|-------------|
| AURIOL | 72 | 2 | Commune | Elargissement voirie - Chemin Saint-Francet | ARL-72-2 |
| AURIOL | 73 | 8 | Commune | Création route | ARL-73-8 |
| AURIOL | 74 | 0 | Commune | Elargissement de voirie | ARL-74-0 |
| AURIOL | 75 | 6 | Commune | Création route | ARL-75-6 |
| AURIOL | 76 | 0 | Commune | Elargissement | ARL-76-0 |
| AURIOL | 77 | 6 | Métropole Aix-Marseille Provence | Création piste DFCI | ARL-77-6 |
| AURIOL | 78 | 25 | Commune | Aménagement nouvelle voie | ARL-78-25 |
| BELCODENE | 1 | 5 | Commune | Elargissement du chemin d'accès et création d'une aire de manifestations temporaires | BCD-1-5 |
| BELCODENE | 2 | 6 | Commune | Acquisition du chemin d'accès aux pompes de prélèvement d'eaux potables | BCD-2-6 |
| BELCODENE | 3 | 8 | Commune | Aménagement et extension du chemin de la Pouzaraque | BCD-3-8 |
| BELCODENE | 4 | 8 | Commune | Aménagement et extension du chemin de Cros de Claudas | BCD-4-8 |
| BELCODENE | 5 | 8 | Commune | Aménagement du chemin des Barreliers | BCD-5-8 |
| BELCODENE | 6 | 20 | Commune | Aménagement de la RD 908 | BCD-6-20 |
| BELCODENE | 7 | 8 | Commune | Aménagement du chemin de la Sablière | BCD-7-8 |
| BELCODENE | 8 | 8 | Commune | Aménagement du chemin de Cros de Cabane | BCD-8-8 |
| BELCODENE | 9 | 8 | Commune | Aménagement du chemin des Cantonniers | BCD-9-8 |
| BELCODENE | 10 | 8 | Commune | Aménagement du chemin de la Cadenière | BCD-10-8 |
| BELCODENE | 11 | 8 | Commune | Aménagement du chemin du Grand Lot | BCD-11-8 |
| BELCODENE | 12 | 8 | Commune | Aménagement du chemin de la Bergerie | BCD-12-8 |
| BELCODENE | 13 | 8 | Commune | Aménagement du chemin de la Grande Gorgue | BCD-13-8 |
| BELCODENE | 14 | 12 | Commune | Aménagement de la RD 46b | BCD-14-12 |
| BELCODENE | 15 | 8 | Commune | Aménagement de l'allée du cimetière | BCD-15-8 |
| BELCODENE | 16 | 8 | Commune | Aménagement du chemin de l'Adret | BCD-16-8 |
| BELCODENE | 17 | 8 | Commune | Aménagement du chemin du Coulet | BCD-17-8 |
| BELCODENE | 18 | 12 | Commune | Aménagement de la RD 46b | BCD-18-12 |
| BELCODENE | 19 | 10 | Commune | Aménagement de la RD 46b | BCD-19-10 |

Liste emplacements réservés - voirie

| Commune | Numéro | Emprise | Bénéficiaire | Objet de la réservation | Identifiant |
|----------------|--------|---------|--------------|--|-------------|
| BELCODENE | 20 | 8 | Commune | Aménagement du chemin des Michels | BCD-20-8 |
| BELCODENE | 21 | 8 | Commune | Elargissement | BCD-21-8 |
| BELCODENE | 22 | 8 | Commune | Elargissement | BCD-22-8 |
| CADOLIVE | 1 | 6 | Commune | Chemin de l'ancien criblage | CDL-1-6 |
| CADOLIVE | 2 | 8 | Commune | Création de voie vers les Gorgues Nord | CDL-2-8 |
| CADOLIVE | 3 | 4 | Commune | Elargissement accès | CDL-3-4 |
| CADOLIVE | 4 | 0 | Commune | Accès parking | CDL-4-0 |
| CUGES-LES-PINS | 1 | 8 | Commune | Chemin de la Curasse | CLP-1-8 |
| CUGES-LES-PINS | 2 | 0 | Département | Aménagement de la RD8n entrée ouest et aménagement paysager | CLP-2-0 |
| CUGES-LES-PINS | 3 | 8 | Commune | Chemin du puits st marc | CLP-3-8 |
| CUGES-LES-PINS | 4 | 20 | Département | Aménagement de la RD8n depuis la fin de la deuxième rue jusqu'à la limite communale Est | CLP-4-20 |
| CUGES-LES-PINS | 5 | 20 | Département | Aménagement de la RD8n entre la limite communale Ouest et l'origine de la deuxième rue | CLP-5-20 |
| CUGES-LES-PINS | 6 | 6 | Commune | Traverse des Aubins | CLP-6-6 |
| CUGES-LES-PINS | 7 | 8 | Commune | Impasse de l'embellie | CLP-7-8 |
| CUGES-LES-PINS | 8 | 8 | Commune | Chemin de notre dame | CLP-8-8 |
| CUGES-LES-PINS | 9 | 12 | Commune | Chemin de Raphèle | CLP-9-12 |
| CUGES-LES-PINS | 10 | 15 | Commune | Aménagement du chemin St Catherine en deuxième rue de l'avenue Victor Hugo à la RD8n (recalibrage) | CLP-10-15 |
| CUGES-LES-PINS | 11 | 8 | Commune | Chemin St Dominique | CLP-11-8 |
| CUGES-LES-PINS | 12 | 0 | Commune | Aménagement de voirie | CLP-12-0 |
| CUGES-LES-PINS | 13 | 0 | Commune | Chemin de pierre Blanche | CLP-13-0 |
| CUGES-LES-PINS | 14 | 8 | Commune | traverse de l'oratoire | CLP-14-8 |
| CUGES-LES-PINS | 15 | 0 | Commune | Aménagement de voirie | CLP-15-0 |
| CUGES-LES-PINS | 16 | 8 | Commune | chemin du cimetière | CLP-16-8 |
| CUGES-LES-PINS | 17 | 0 | Commune | Chemin de Valcros | CLP-17-0 |
| CUGES-LES-PINS | 18 | 8 | Commune | Traverse de l'oratoire | CLP-18-8 |

Liste emplacements réservés - voirie

| Commune | Numéro | Emprise | Bénéficiaire | Objet de la réservation | Identifiant |
|-----------------|--------|---------|----------------------------------|---|-------------|
| CUGES-LES-PINS | 19 | 8 | Commune | Chemin de Ribassee (cros reynier) | CLP-19-8 |
| CUGES-LES-PINS | 20 | 8 | Commune | Chemin de la feutrière | CLP-20-8 |
| CUGES-LES-PINS | 21 | 6 | Commune | Traverse des Auberts | CLP-21-6 |
| CUGES-LES-PINS | 22 | 16 | Département | Aménagement de la RD8n entrée Est | CLP-22-16 |
| CUGES-LES-PINS | 23 | 8 | Commune | Aménagement de voirie / Hameaux des Roux | CLP-23-8 |
| CUGES-LES-PINS | 24 | 8 | Commune | Traverse Puyricard | CLP-24-8 |
| CUGES-LES-PINS | 25 | 8 | Commune | Chemin des favelouns | CLP-25-8 |
| CUGES-LES-PINS | 26 | 2 | Commune | Cheminement piéton | CLP-26-2 |
| CUGES-LES-PINS | 27 | 8 | Commune | Acquisition route | CLP-27-8 |
| CUGES-LES-PINS | 28 | 5 | Commune | Elargissement voirie | CLP-28-5 |
| CUGES-LES-PINS | 29 | 8 | Commune | Elargissement voirie et mode doux | CLP-29-8 |
| CUGES-LES-PINS | 30 | 4 | Commune | Cheminement piéton | CLP-30-4 |
| LA BOUILLADISSE | 1 | 25 | Département | Elargissement de la RD96 | LBD-1-25 |
| LA BOUILLADISSE | 2 | 10 | Commune | Aire de retournement | LBD-2-10 |
| LA BOUILLADISSE | 3 | 10 | Commune | Aire de retournement | LBD-3-10 |
| LA BOUILLADISSE | 4 | 10 | Métropole Aix-Marseille Provence | Aire de retournement DFCI | LBD-4-10 |
| LA BOUILLADISSE | 5 | 8 | Métropole Aix-Marseille Provence | Accès DFCI | LBD-5-8 |
| LA BOUILLADISSE | 6 | 8 | Commune | Création de voie - Le pigeonnier | LBD-6-8 |
| LA BOUILLADISSE | 7 | 6 | Commune | Création de voie - Les Boyers | LBD-7-6 |
| LA BOUILLADISSE | 8 | 6 | Commune | Voie - Rue du 14 Juillet | LBD-8-6 |
| LA BOUILLADISSE | 9 | 6 | Commune | Voie - Chemin des Battiers | LBD-9-6 |
| LA BOUILLADISSE | 10 | 8 | Commune | Elargissement de voie accès au cimetière | LBD-10-8 |
| LA BOUILLADISSE | 11 | 8 | Commune | Voie - Ancien chemin d'Aix | LBD-11-8 |
| LA BOUILLADISSE | 12 | 4 | Commune | Cheminement piéton | LBD-12-4 |
| LA BOUILLADISSE | 13 | 6 | Commune | Voie - Rue Félix Lescure | LBD-13-6 |
| LA BOUILLADISSE | 14 | 8 | Commune | Voie - Quartier du Vieux Bouilladisse | LBD-14-8 |
| LA BOUILLADISSE | 15 | 8 | Commune | Voie à créer - Quartier du Vieux Bouilladisse | LBD-15-8 |

Liste emplacements réservés - voirie

| Commune | Numéro | Emprise | Bénéficiaire | Objet de la réservation | Identifiant |
|-----------------|--------|---------|--------------|--|-------------|
| LA BOUILLADISSE | 16 | 6 | Commune | Voie - Chemin de Baume de Marron | LBD-16-6 |
| LA BOUILLADISSE | 17 | 4 | Commune | Voie - Chemin de Blaise | LBD-17-4 |
| LA BOUILLADISSE | 18 | 4 | Commune | Création d'un chemin piétonnier - Quartier du Vieux Bouilladisse | LBD-18-4 |
| LA BOUILLADISSE | 19 | 4 | Commune | Chemin piéton - Résidence la Mitaine | LBD-19-4 |
| LA BOUILLADISSE | 20 | 13 | Commune | Création de voie - Usine Méger | LBD-20-13 |
| LA BOUILLADISSE | 21 | 12 | Commune | Voie - Chemin dit des Gorguettes | LBD-21-12 |
| LA BOUILLADISSE | 22 | 6 | Commune | Voie - Chemin de Sive | LBD-22-6 |
| LA BOUILLADISSE | 23 | 6 | Commune | Voie - Chemin de l'Union | LBD-23-6 |
| LA BOUILLADISSE | 24 | 6 | Commune | Voie - Chemin de St Jacquet | LBD-24-6 |
| LA BOUILLADISSE | 25 | 6 | Commune | Voie à créer - Rue des Gisclans | LBD-25-6 |
| LA BOUILLADISSE | 26 | 6 | Commune | Voie - Chemin du Baou | LBD-26-6 |
| LA BOUILLADISSE | 27 | 10 | Commune | Aire de retournement | LBD-27-10 |
| LA BOUILLADISSE | 28 | 6 | Commune | Voie avec plaque de retournement - Chemin du Tonneau | LBD-28-6 |
| LA BOUILLADISSE | 29 | 6 | Commune | Voie - Chemin des Marseillais | LBD-29-6 |
| LA BOUILLADISSE | 30 | 6 | Commune | Voie - Chemin des Barres | LBD-30-6 |
| LA BOUILLADISSE | 31 | 6 | Commune | Voie - Chemin des Marcellines | LBD-31-6 |
| LA BOUILLADISSE | 32 | 6 | Commune | Voie - Chemin du Réservoir | LBD-32-6 |
| LA BOUILLADISSE | 33 | 4 | Commune | Cheminement piéton | LBD-33-4 |
| LA BOUILLADISSE | 34 | 6 | Commune | Voie - Chemin du Vallat de Rigon | LBD-34-6 |
| LA BOUILLADISSE | 35 | 6 | Commune | Voie - Chemin des Mines | LBD-35-6 |
| LA BOUILLADISSE | 36 | 12 | Département | CD45E | LBD-36-12 |
| LA BOUILLADISSE | 37 | 6 | Commune | Voie avec raquette de retournement - Chemin de Villepontoux | LBD-37-6 |
| LA BOUILLADISSE | 38 | 8 | Commune | Voie déservant le jardin public au Boyers Chemin de la Baronne | LBD-38-8 |
| LA BOUILLADISSE | 39 | 4 | Commune | Cheminement piéton | LBD-39-4 |
| LA BOUILLADISSE | 40 | 6 | Commune | Voie - Avenue J. Santucci | LBD-40-6 |
| LA BOUILLADISSE | 41 | 8 | Commune | Voie - Chemin de la Chapelle | LBD-41-8 |
| LA BOUILLADISSE | 42 | 8 | Commune | Voie accès au stade - cheminement piéton et revalorisation de la ripisylve | LBD-42-8 |

Liste emplacements réservés - voirie

| Commune | Numéro | Emprise | Bénéficiaire | Objet de la réservation | Identifiant |
|-----------------|--------|---------|----------------------------------|---|-------------|
| LA BOUILLADISSE | 43 | 4 | Commune | Cheminement piéton - avenue de Bigarron | LBD-43-4 |
| LA BOUILLADISSE | 44 | 8 | Commune | Voie - Chemin des Négrels - Ch. Du Plantiers | LBD-44-8 |
| LA BOUILLADISSE | 45 | 6 | Commune | Voie - lotissement Chante cigale | LBD-45-6 |
| LA BOUILLADISSE | 46 | 10 | Commune | Aire de retournement | LBD-46-10 |
| LA BOUILLADISSE | 47 | 6 | Commune | Voie - La Bourine | LBD-47-6 |
| LA BOUILLADISSE | 48 | 8 | Commune | Voie - Chemin de Coutran | LBD-48-8 |
| LA BOUILLADISSE | 49 | 8 | Commune | Voie - La carraire de Bouire | LBD-49-8 |
| LA BOUILLADISSE | 50 | 8 | Commune | Voie - «Les Playes» et Plan-Redon | LBD-50-8 |
| LA BOUILLADISSE | 51 | 4 | Commune | Cheminement piéton | LBD-51-4 |
| LA BOUILLADISSE | 52 | 4 | Commune | Voie - Chemin du Grand Coulet | LBD-52-4 |
| LA BOUILLADISSE | 53 | 8 | Commune | Voie - Chemin de la Gandole | LBD-53-8 |
| LA BOUILLADISSE | 54 | 10 | Commune | Aire de retournement | LBD-54-10 |
| LA BOUILLADISSE | 55 | 6 | Commune | Voie - Chemin de la Passerelle | LBD-55-6 |
| LA BOUILLADISSE | 56 | 6 | Commune | Voie à créer - Chemin des Escassiers | LBD-56-6 |
| LA BOUILLADISSE | 57 | 10 | Commune | Aire de retournement | LBD-57-10 |
| LA BOUILLADISSE | 58 | 8 | Commune | Voie - Chemin de St Honorat | LBD-58-8 |
| LA BOUILLADISSE | 59 | 6 | Commune | Voie - Chemin des Encrimauds | LBD-59-6 |
| LA BOUILLADISSE | 60 | 6 | Commune | Voie - Traverse des Escassiers | LBD-60-6 |
| LA BOUILLADISSE | 61 | 3 | Commune | Cheminement piéton | LBD-61-3 |
| LA BOUILLADISSE | 62 | 8 | Commune | Voie - Elargissement du carrefour - Av, Isidore Gautier | LBD-62-8 |
| LA BOUILLADISSE | 63 | 6 | Commune | Voie - Stade | LBD-63-6 |
| LA BOUILLADISSE | 64 | 12 | Métropole Aix-Marseille Provence | CD45E | LBD-64-12 |
| LA BOUILLADISSE | 65 | 4 | Commune | Voie - Chemin des Playes vers Auriol | LBD-65-4 |
| LA BOUILLADISSE | 66 | 6 | Commune | Voie - Chemin des Playes | LBD-66-6 |
| LA BOUILLADISSE | 67 | 6 | Métropole Aix-Marseille Provence | Voie DFCI avec 2 aires de retournement de 10 m | LBD-67-6 |
| LA BOUILLADISSE | 68 | 6 | Commune | Alignement de voirie - chemin de Magne | LBD-68-6 |
| LA BOUILLADISSE | 69 | 10 | Commune | Aire de retournement - Les Gorguettes | LBD-69-10 |

Liste emplacements réservés - voirie

| Commune | Numéro | Emprise | Bénéficiaire | Objet de la réservation | Identifiant |
|-----------------|--------|---------|----------------------------------|---|-------------|
| LA BOUILLADISSE | 70 | 6 | Commune | Voirie - accès pompiers | LBD-70-6 |
| LA BOUILLADISSE | 71 | 10 | Commune | Aire de retournement - Coutran | LBD-71-10 |
| LA BOUILLADISSE | 72 | 6 | Métropole Aix-Marseille Provence | Accès DFCI | LBD-72-6 |
| LA BOUILLADISSE | 73 | 6 | Commune | Chemin à créer - La Tuilerie | LBD-73-6 |
| LA BOUILLADISSE | 74 | 10 | Commune | Aire de retournement | LBD-74-10 |
| LA BOUILLADISSE | 75 | 6 | Métropole Aix-Marseille Provence | Accès DFCI | LBD-75-6 |
| LA BOUILLADISSE | 76 | 4 | Commune | Alignement de voirie Chemin des Chaboeufs nord | LBD-76-4 |
| LA BOUILLADISSE | 77 | 6 | Commune | Alignement de voirie Chemin des Chaboeufs sud | LBD-77-6 |
| LA BOUILLADISSE | 78 | 8 | Commune | Alignement de voirie Av Marcel long | LBD-78-8 |
| LA BOUILLADISSE | 79 | 6 | Commune | Alignement de voirie Route de Valdonne | LBD-79-6 |
| LA BOUILLADISSE | 80 | 0 | Commune | Giratoire / croisement | LBD-80-0 |
| LA BOUILLADISSE | 81 | 2,5 | Commune | Cheminement piéton | LBD-81-2,5 |
| LA BOUILLADISSE | 82 | 2,5 | Commune | Chemin du Garri | LBD-82-2,5 |
| LA BOUILLADISSE | 83 | 7 | Commune | Voie - Avenue Gautier | LBD-83-7 |
| LA BOUILLADISSE | 84 | 14 | Commune | Création chemin d'accès aux services techniques | LBD-84-14 |
| LA BOUILLADISSE | 85 | 4 | Commune | Cheminement piéton | LBD-85-4 |
| LA BOUILLADISSE | 86 | 4 | Commune | Cheminement piéton | LBD-86-4 |
| LA BOUILLADISSE | 87 | 0 | Commune | cheminement piéton | LBD-87-0 |
| LA BOUILLADISSE | 88 | 4 | Commune | Cheminement piéton | LBD-88-4 |
| LA BOUILLADISSE | 89 | 0 | Commune | Aménagement d'un carrefour | LBD-89-0 |
| LA DESTROUSSE | 1 | 6 | Commune | Aménagement du chemin des Veufs | LDT-1-6 |
| LA DESTROUSSE | 2 | 6 | Commune | Elargissement du chemin actuel au lieu-dit « Font de Banque » | LDT-2-6 |
| LA DESTROUSSE | 3 | 0 | Commune | Aménagement du chemin de Mange Agasse | LDT-3-0 |
| LA DESTROUSSE | 4 | 6 | Commune | Aménagement d'une voie près de la coopérative | LDT-4-6 |
| LA DESTROUSSE | 5 | 4 | Commune | Chemin piétonnier à créer | LDT-5-4 |
| LA DESTROUSSE | 6 | 12 | Commune | Elargissement du chemin du Grand Pré | LDT-6-12 |
| LA DESTROUSSE | 7 | 6 | Commune | Aménagement d'un chemin actuel au lieu-dit « Font de Mule » 2ème partie | LDT-7-6 |

Liste emplacements réservés - voirie

| Commune | Numéro | Emprise | Bénéficiaire | Objet de la réservation | Identifiant |
|-----------------------|--------|---------|----------------------------------|---|-------------|
| LA DESTROUSSE | 8 | 6 | Commune | Aménagement d'un chemin actuel au lieu-dit «le Deven et Pierresca» | LDT-8-6 |
| LA DESTROUSSE | 9 | 6 | Commune | Aménagement des chemins du Grand Pré et du Mascara | LDT-9-6 |
| LA DESTROUSSE | 10 | 0 | Commune | Aménagement d'une voie près de la coopérative | LDT-10-0 |
| LA DESTROUSSE | 11 | 6 | Commune | Voie de liaison à créer au lieu-dit « Le Grand Pré » | LDT-11-6 |
| LA DESTROUSSE | 12 | 6 | Commune | Aménagement d'un chemin actuel au lieu-dit «du Réglage» | LDT-12-6 |
| LA DESTROUSSE | 13 | 25 | Département | Aménagement de la RD 96 | LDT-13-25 |
| LA DESTROUSSE | 14 | 6 | Commune | Voie à créer au lieu-dit « La Tuilière » | LDT-14-6 |
| LA DESTROUSSE | 15 | 6 | Commune | Voie à créer au lieu-dit « La Tuilière » | LDT-15-6 |
| LA DESTROUSSE | 16 | 8 | Commune | Aménagement d'une partie du chemin de la Carreirade de Pierresca | LDT-16-8 |
| LA DESTROUSSE | 17 | 6 | Commune | Aménagement d'un chemin actuel au lieu-dit «Font de Mule» 1ère partie | LDT-17-6 |
| LA DESTROUSSE | 18 | 8 | Commune | Aménagement de la portion Est de la Carreirade de Pierresca | LDT-18-8 |
| LA DESTROUSSE | 19 | 6 | Commune | Voie de liaison à créer au lieu-dit « Le Grand Pré » | LDT-19-6 |
| LA DESTROUSSE | 20 | 8 | Commune | Aménagement du chemin de Tourtaret | LDT-20-8 |
| LA DESTROUSSE | 21 | 8 | Commune | Voie à créer au lieu-dit « Pas de Trets » | LDT-21-8 |
| LA DESTROUSSE | 22 | 30 | Etat | Elargissement de l'Autoroute A 58 | LDT-22-30 |
| LA DESTROUSSE | 23 | 0 | Commune | Aménagement d'un giratoire sur la RD96 Section AC N°10 et 182 | LDT-23-0 |
| LA DESTROUSSE | 24 | 3 | Commune | Chemin piétonnier à créer secteur du Grand Pré | LDT-24-3 |
| LA DESTROUSSE | 25 | 6 | Commune | Aménagement de l'ancien Chemin d'Aix | LDT-25-6 |
| LA DESTROUSSE | 26 | 0 | Etat | Aménagement de la sortie d'autoroute | LDT-26-0 |
| LA PENNE-SUR-HUVEAUNE | 1 | 10 | Métropole Aix-Marseille Provence | Aménagement piste ONF | LPH-1-10 |
| LA PENNE-SUR-HUVEAUNE | 2 | 12 | Commune | Aménagement des chemins de Pehau et de la Queirade | LPH-2-12 |
| LA PENNE-SUR-HUVEAUNE | 3 | 12 | Commune | Aménagement RD2 – boulevard de la Gare | LPH-3-12 |
| LA PENNE-SUR-HUVEAUNE | 4 | 8 | Commune | Aménagement voie communale et aire de retournement | LPH-4-8 |
| LA PENNE-SUR-HUVEAUNE | 5 | 0 | Commune | Allée Grosso – aire de retournement | LPH-5-0 |
| LA PENNE-SUR-HUVEAUNE | 6 | 8 | Commune | Aménagement de la montée du Collet | LPH-6-8 |
| LA PENNE-SUR-HUVEAUNE | 7 | 12 | Commune | Aménagement chemin Cammi | LPH-7-12 |
| LA PENNE-SUR-HUVEAUNE | 8 | 6 | Commune | Aménagement chemin de Perpigane et aire de retournement | LPH-8-6 |

Liste emplacements réservés - voirie

| Commune | Numéro | Emprise | Bénéficiaire | Objet de la réservation | Identifiant |
|-----------------------|--------|---------|------------------------|---|-------------|
| LA PENNE-SUR-HUVEAUNE | 9 | 8 | Commune | Création allée des Cyprès | LPH-9-8 |
| LA PENNE-SUR-HUVEAUNE | 10 | 8 | Commune | Aménagement de l'allée du Canal et aire de retournement | LPH-10-8 |
| LA PENNE-SUR-HUVEAUNE | 11 | 6 | Commune | Elargissement du chemin du Vallon du Roy | LPH-11-6 |
| LA PENNE-SUR-HUVEAUNE | 12 | 16 | Commune | Création voie de contournement | LPH-12-16 |
| PEYPIN | 1 | 15 | Département | Elargissement | PPN-1-15 |
| PEYPIN | 2 | 20 | Département | Elargissement de la RD46a | PPN-2-20 |
| PEYPIN | 3 | 6 | Commune | Elargissement du chemin du Serre de Font de Branque | PPN-3-6 |
| PEYPIN | 4 | 20 | Département | Elargissement de la RD8 | PPN-4-20 |
| PEYPIN | 5 | 6 | Commune | Elargissement de l'Avenue des Pégoulières | PPN-5-6 |
| PEYPIN | 6 | 6 | Commune | Elargissement de l'Avenue des Belonnets | PPN-6-6 |
| PEYPIN | 7 | 4 | Syndicat Intercommunal | Chemin d'accès au réservoir du Pied de Veyrand | PPN-7-4 |
| PEYPIN | 8 | 0 | Commune | Création aire de retournement - Av Marquis | PPN-8-0 |
| PEYPIN | 9 | 6 | Commune | Elargissement | PPN-9-6 |
| PEYPIN | 10 | 6 | Commune | Elargissement | PPN-10-6 |
| PEYPIN | 11 | 6 | Commune | Elargissement | PPN-11-6 |
| PEYPIN | 12 | 4 | Commune | Elargissement voie d'accès parking | PPN-12-4 |
| PEYPIN | 13 | 4 | Commune | Elargissement voie d'accès parking | PPN-13-4 |
| PEYPIN | 14 | 6 | Commune | nouvelle voirie | PPN-14-6 |
| PEYPIN | 15 | 0 | Commune | Elargissement voirie | PPN-15-0 |
| PEYPIN | 16 | 0 | Commune | Elargissement voirie - espace public | PPN-16-0 |
| PEYPIN | 17 | 3 | Commune | Cheminement piéton | PPN-17-3 |
| ROQUEVAIRE | 1 | 8 | Commune | Elargissement de voie | RQV-1-8 |
| ROQUEVAIRE | 2 | 5 | Commune | Elargissement route et parking | RQV-2-5 |
| ROQUEVAIRE | 3 | 14 | Commune | Contre allée piétonne, cycliste, stationnement | RQV-3-14 |
| ROQUEVAIRE | 5 | 5 | Commune | Elargissement route et parking | RQV-5-5 |
| ROQUEVAIRE | 6 | 8 | Commune | Elargissement | RQV-6-8 |
| SAINT-SAVOURNIN | 1 | 4 | Commune | Elargissement de voirie | SSV-1-4 |

Liste emplacements réservés - voirie


| Commune | Numéro | Emprise | Bénéficiaire | Objet de la réservation | Identifiant |
|-----------------|--------|---------|--------------|--|-------------|
| SAINT-SAVOURNIN | 2 | 4 | Commune | Amélioration du chemin de Laganou avec aire de retournement | SSV-2-4 |
| SAINT-SAVOURNIN | 3 | 8 | Commune | Elargissement et acquisition du chemin de Collet Blanc | SSV-3-8 |
| SAINT-SAVOURNIN | 4 | 16 | Département | Elargissement de la RD46 et création d'un cheminement piétonnier | SSV-4-16 |
| SAINT-SAVOURNIN | 5 | 6 | Commune | Elargissement du chemin du Château | SSV-5-6 |
| SAINT-SAVOURNIN | 6 | 9 | Commune | Acquisition de la rue Leï loups Roudaïre | SSV-6-9 |
| SAINT-SAVOURNIN | 7 | 8 | Commune | Elargissement du chemin des Plaines | SSV-7-8 |
| SAINT-SAVOURNIN | 8 | 6 | Commune | Acquisition, amélioration et élargissement du chemin des Lilas | SSV-8-6 |
| SAINT-SAVOURNIN | 9 | 5 | Commune | Elargissement et acquisition du chemin de la Jacquette | SSV-9-5 |
| SAINT-SAVOURNIN | 10 | 5 | Commune | Elargissement et acquisition du chemin Chailans | SSV-10-5 |
| SAINT-SAVOURNIN | 11 | 5 | Commune | Elargissement et acquisition du chemin des Timots | SSV-11-5 |
| SAINT-SAVOURNIN | 12 | 6 | Commune | Elargissement du chemin Castangs | SSV-12-6 |
| SAINT-SAVOURNIN | 13 | 8 | Commune | Elargissement et acquisition du chemin de la Patancline | SSV-13-8 |
| SAINT-SAVOURNIN | 14 | 8 | Commune | Elargissement du chemin de l'Ortolan | SSV-14-8 |
| SAINT-SAVOURNIN | 15 | 0 | Département | Amélioration du carrefour RD 8 / RD 46e | SSV-15-0 |
| SAINT-SAVOURNIN | 16 | 4 | Commune | Création d'une liaison viaire entre les chemins la Chapelle et Bastide de Samat | SSV-16-4 |
| SAINT-SAVOURNIN | 17 | 6 | Commune | Acquisition, amélioration et élargissement du chemin de Bastide de Samat | SSV-17-6 |
| SAINT-SAVOURNIN | 18 | 4 | Commune | Elargissement de la rue du Lavoir | SSV-18-4 |
| SAINT-SAVOURNIN | 19 | 0 | Commune | Acquisition, amélioration et élargissement du chemin du Coulet / chemin de la Source | SSV-19-0 |
| SAINT-SAVOURNIN | 20 | 6 | Commune | Elargissement et acquisition du chemin de Poussaraque | SSV-20-6 |
| SAINT-SAVOURNIN | 21 | 5 | Commune | Elargissement de l'impasse des Roches Blanches | SSV-21-5 |
| SAINT-SAVOURNIN | 22 | 0 | Commune | Acquisition de l'accès viaire à la résidence Le Grand Jardin | SSV-22-0 |
| SAINT-SAVOURNIN | 23 | 5 | Commune | Création d'une voirie vers le chemin de la résidence Le Grand Jardin | SSV-23-5 |
| SAINT-SAVOURNIN | 24 | 6 | Commune | Elargissement du chemin de la Carreirade | SSV-24-6 |
| SAINT-SAVOURNIN | 25 | 6 | Commune | Elargissement du chemin de la Chapelle | SSV-25-6 |
| SAINT-SAVOURNIN | 26 | 8 | Commune | Acquisition de la voirie | SSV-26-8 |
| SAINT-SAVOURNIN | 27 | 6 | Commune | Création d'une voirie sous le village | SSV-27-6 |
| SAINT-SAVOURNIN | 28 | 6 | Commune | Elargissement et acquisition du chemin des Cerisiers | SSV-28-6 |

Liste emplacements réservés - voirie

| Commune | Numéro | Emprise | Bénéficiaire | Objet de la réservation | Identifiant |
|-----------------|--------|---------|----------------------------------|--|-------------|
| SAINT-SAVOURNIN | 29 | 0 | Département | Amélioration du carrefour RD 7 / Maisons Neuves | SSV-29-0 |
| SAINT-SAVOURNIN | 30 | 4 | Commune | Voirie | SSV-30-4 |
| SAINT-SAVOURNIN | 31 | 2 | Commune | Maintien de la liaison piétonne entre le quartier Beausoleil et la RD 46 ou le stade - Parcelle AA 190 | SSV-31-2 |
| SAINT-SAVOURNIN | 32 | 4 | Commune | chemin piétonnier | SSV-32-4 |
| SAINT-ZACHARIE | 1 | 8 | Commune | Elargissement voie de l'avenue du 8 mai | SZE-1-8 |
| SAINT-ZACHARIE | 2 | 8 | Commune | Elargissement voie quartier des Bassins - chemin de Gaumin | SZE-2-8 |
| SAINT-ZACHARIE | 3 | 7 | Commune | Elargissement voie Chemin des Jausseran - chemin des Nayes partie nord | SZE-3-7 |
| SAINT-ZACHARIE | 4 | 8 | Commune | Elargissement avenue J. Moulin | SZE-4-8 |
| SAINT-ZACHARIE | 5 | 8 | Commune | Elargissement vers Auriol - Chemin Moulin de Redon | SZE-5-8 |
| SAINT-ZACHARIE | 6 | 7 | Commune | Elargissement voie chemin des Nayes partie Sud | SZE-6-7 |
| SAINT-ZACHARIE | 7 | 0 | Métropole Aix-Marseille Provence | Déviation | SZE-7-0 |
| SAINT-ZACHARIE | 8 | 7 | Commune | Elargissement chemin de Saint-Clair | SZE-8-7 |
| SAINT-ZACHARIE | 9 | 6 | Commune | Désenclavement du quartier de Labus | SZE-9-6 |
| SAINT-ZACHARIE | 10 | 4 | Commune | Cheminement piéton | SZE-10-4 |

L.2 LISTE DES AUTRES EMPLACEMENTS RESERVES

- Equipements
- Mixité sociale



| CODE | DESCRIPTION |
|-------------|---|
| A | Projet agricole |
| B | Bassin de rétention/Retenue collinaire/Equipement hydraulique/Pluvial |
| C | Cimetière |
| D | Déchets |
| E | Enseignement |
| L | Sports/Loisirs |
| P | Parking/Stationnement |
| Q | Socio-culturel |
| R | Rivière |
| T | Transports |
| U | Eau usée/Assainissement/Sanitaire/Epuration |
| V | Espaces verts/Espaces publics |
| W | Eau potable |
| Z | Equipements divers |

Liste emplacements réservés - équipements

| COMMUNE | CODE | NUMERO | OBJET | BENEFICIAIRE |
|---------|-------|--------|--|----------------------------------|
| AUBAGNE | R | 1 | Ouvrage ruissellement | GEMAPI |
| AUBAGNE | R | 2 | Berges de l'Huveaune | GEMAPI |
| AUBAGNE | W | 3 | Réservoir des Espillières | Métropole Aix-Marseille Provence |
| AUBAGNE | W | 5 | Réservoir la Bourbonne | Métropole Aix-Marseille Provence |
| AUBAGNE | W | 6 | Réservoir d'eau à Carnavan | Métropole Aix-Marseille Provence |
| AUBAGNE | P/V/Z | 7 | Parking, jardin, équipements sociaux et administratifs (les Aires St Michel) | Commune |
| AUBAGNE | W | 8 | Réservoir quartier Favary | Métropole Aix-Marseille Provence |
| AUBAGNE | L | 9 | Espace sportif et de loisir (La Fondude) | Commune |
| AUBAGNE | P/V | 10 | Parking et espace vert (St Pierre) | Commune |
| AUBAGNE | D | 11 | Aire de compostage | Commune |
| AUBAGNE | T | 12 | Création du pôle multimodal de la ville d'Aubagne | Métropole Aix-Marseille Provence |
| AUBAGNE | W | 13 | Réservoir d'eau à Carnavan | Métropole Aix-Marseille Provence |
| AUBAGNE | P/V | 14 | Parking et parc public | Commune |
| AUBAGNE | P | 15 | Stationnement | Métropole Aix-Marseille Provence |
| AUBAGNE | T | 16 | Ouvrage pour Val'Tram | Métropole Aix-Marseille Provence |
| AUBAGNE | P/T | 17 | Parking Relais Chronobus RD2 Route de Gémenos | Métropole Aix-Marseille Provence |
| AUBAGNE | Q | 18 | Equipement socio-Educatif «La Vassale» | Commune |
| AUBAGNE | B | 19 | Aménagement d'une noue paysagère Parc d'Activités Sarlier | Métropole Aix-Marseille Provence |
| AUBAGNE | Z | 20 | Création de bureau | Commune |
| AUBAGNE | Z | 21 | Relocalisation des services municipaux | Commune |
| AUBAGNE | R | 22 | Aménagement des berges et du Parc Urbain, Parc d'Activités Sarlier | GEMAPI |
| AUBAGNE | P/V | 23 | Espace public + parking | Commune |
| AUBAGNE | P | 24 | Parking et équipement lié au fonctionnement de la ZI des Paluds | Métropole Aix-Marseille Provence |
| AUBAGNE | R | 25 | Protection et aménagement des berges de l'Huveaune quartier des Aubes | GEMAPI |
| AUBAGNE | R | 26 | Aménagement et cheminement doux | GEMAPI |
| AUBAGNE | P | 27 | Stationnement | Métropole Aix-Marseille Provence |

Liste emplacements réservés - équipements

| COMMUNE | CODE | NUMERO | OBJET | BENEFICIAIRE |
|---------|-------|--------|---|----------------------------------|
| AUBAGNE | P | 28 | Parking relais | Métropole Aix-Marseille Provence |
| AUBAGNE | R | 29 | Bassin d'orage visant à l'amélioration de la qualité des rejets | GEMAPI |
| AUBAGNE | R | 30 | Préservation et aménagement des abords du bassin de Coulin | GEMAPI |
| AUBAGNE | R | 31 | Renaturation du cours d'eau Le Fauge | GEMAPI |
| AUBAGNE | P | 181 | Parking station ValTram | Métropole Aix-Marseille Provence |
| AURIOL | B | 32 | Bassin de retention | Métropole Aix-Marseille Provence |
| AURIOL | B | 33 | Bassin de retention | Métropole Aix-Marseille Provence |
| AURIOL | B | 34 | Bassin de retention | Métropole Aix-Marseille Provence |
| AURIOL | B | 35 | Bassin de retention | Métropole Aix-Marseille Provence |
| AURIOL | B/P | 36 | Parking + bassin de retention | Métropole Aix-Marseille Provence |
| AURIOL | B | 37 | Bassin de retention | Métropole Aix-Marseille Provence |
| AURIOL | B | 38 | Bassin de retention | Métropole Aix-Marseille Provence |
| AURIOL | B | 39 | Bassin de retention | Métropole Aix-Marseille Provence |
| AURIOL | U | 42 | Station d'épuration - font salade | Métropole Aix-Marseille Provence |
| AURIOL | L | 43 | Creation d'un espace de detente et de loisirs - les Artauds | Commune |
| AURIOL | R/V | 44 | Cheminement doux - l'huveaune | GEMAPI |
| AURIOL | U | 45 | Extension station d'épuration | Métropole Aix-Marseille Provence |
| AURIOL | L/P/V | 47 | Voirie - stationnement - espace de detente et de loisir | Commune |
| AURIOL | B | 48 | Gestion des eaux pluviales | Métropole Aix-Marseille Provence |
| AURIOL | B | 50 | Reseau pluvial | Métropole Aix-Marseille Provence |
| AURIOL | W | 51 | Station de pompage et de potabilisation | Métropole Aix-Marseille Provence |
| AURIOL | P | 52 | Stationnement | Métropole Aix-Marseille Provence |
| AURIOL | P | 53 | Stationnement | Métropole Aix-Marseille Provence |
| AURIOL | P | 54 | Parking | Commune |
| AURIOL | C | 55 | Cimetière | Commune |
| AURIOL | P | 56 | Stationnement | Commune |

Liste emplacements réservés - équipements

| COMMUNE | CODE | NUMERO | OBJET | BENEFICIAIRE |
|----------------|------|--------|---|----------------------------------|
| AURIOL | A | 57 | Légumerie | Commune |
| AURIOL | A | 58 | Projet agricole | Commune |
| AURIOL | A | 59 | Projet agricole | Commune |
| AURIOL | P | 60 | Stationnement | Commune |
| AURIOL | P | 61 | Parking | Métropole Aix-Marseille Provence |
| AURIOL | P | 62 | Parking | Métropole Aix-Marseille Provence |
| BELCODENE | B | 63 | Création d'un bassin de rétention - AB 154 et 187 | Métropole Aix-Marseille Provence |
| BELCODENE | B | 64 | Création d'un bassin de rétention - Sortie du village (RD 46b), parcelles AI 63, 206, 207 et 208 | Métropole Aix-Marseille Provence |
| BELCODENE | V | 65 | Aménagement paysager des abords de la chapelle St Jacques - Lieudit Chapelle St Jacques ; Parcelle C 179 | Commune |
| BELCODENE | B/V | 66 | Acquisition du poste de refoulement et son accès et création d'un espace paysager en zone d'écoulement - AI 224p | Commune |
| BELCODENE | W | 67 | Acquisition du terrain où se trouvent les pompes de prélèvement d'eaux potables - Lieudit Chapelle St Jacques ; Parcelle C 56 | Métropole Aix-Marseille Provence |
| BELCODENE | P/V | 68 | Création d'un espace vert paysager + stationnement | Commune |
| BELCODENE | Z | 69 | Aménagement autour du futur projet communal | Commune |
| CADOLIVE | L | 70 | Extension jardin d'enfant | Commune |
| CADOLIVE | V | 71 | Espace public | Commune |
| CADOLIVE | P | 72 | Stationnement | Commune |
| CUGES-LES-PINS | B/V | 73 | Aménagement d'un jardin public / bassin de rétention secteur bois joli | Métropole-Commune |
| CUGES-LES-PINS | Q | 74 | Moulin à huile ? Maison du village | Commune |
| CUGES-LES-PINS | B/V | 75 | Jardin public / Extension bassin de rétention | Métropole-Commune |
| CUGES-LES-PINS | B | 76 | Aménagement d'un cheminement hydraulique | Métropole-Commune |
| CUGES-LES-PINS | B | 77 | Aménagement d'un bassin de rétention | Métropole Aix-Marseille Provence |
| CUGES-LES-PINS | B | 78 | Aménagement d'un cheminement hydraulique | Métropole-Commune |
| CUGES-LES-PINS | B | 79 | Aménagement d'un bassin de rétention | Métropole Aix-Marseille Provence |

Liste emplacements réservés - équipements

| COMMUNE | CODE | NUMERO | OBJET | BENEFICIAIRE |
|-----------------|------|--------|--|----------------------------------|
| CUGES-LES-PINS | B | 80 | Aménagement d'un cheminement hydraulique | Métropole-Commune |
| CUGES-LES-PINS | U | 81 | Extension de la Station d'Épuration | Métropole Aix-Marseille Provence |
| CUGES-LES-PINS | B | 82 | Aménagement d'un cheminement hydraulique | Métropole-Commune |
| CUGES-LES-PINS | B | 83 | Aménagement d'un bassin de rétention | Métropole Aix-Marseille Provence |
| CUGES-LES-PINS | T | 84 | Aménagement d'une liaison inter?quartier | Commune |
| CUGES-LES-PINS | B | 85 | Aménagement d'un bassin de rétention | Métropole Aix-Marseille Provence |
| CUGES-LES-PINS | B | 87 | Aménagement d'un bassin de rétention | Métropole-Commune |
| CUGES-LES-PINS | B | 88 | Aménagement d'un bassin de rétention | Commune |
| CUGES-LES-PINS | B | 89 | Aménagement d'un cheminement hydraulique | Métropole-Commune |
| CUGES-LES-PINS | B | 90 | Aménagement d'un bassin de rétention | Métropole Aix-Marseille Provence |
| CUGES-LES-PINS | B | 91 | Création d'un bassin de rétention en face du cimetière | Métropole Aix-Marseille Provence |
| CUGES-LES-PINS | B | 92 | Création d'un bassin de rétention liée à la deuxième rue | Métropole Aix-Marseille Provence |
| CUGES-LES-PINS | P | 93 | Aménagement parking Col de l'Ange | Commune |
| CUGES-LES-PINS | B/V | 94 | Bassin de rétention et aménagement paysager | Métropole-Commune |
| CUGES-LES-PINS | B | 95 | Aménagement d'un chemin hydraulique | Métropole-Commune |
| CUGES-LES-PINS | W | 96 | Protection du forrage de Puyricard | Métropole Aix-Marseille Provence |
| CUGES-LES-PINS | P | 97 | Parking | Métropole Aix-Marseille Provence |
| CUGES-LES-PINS | B | 98 | Embut de la Boucanière | Métropole Aix-Marseille Provence |
| LA BOUILLADISSE | U | 99 | Station d'épuration | Métropole Aix-Marseille Provence |
| LA BOUILLADISSE | Q | 100 | Restauration du patrimoine | Commune |
| LA BOUILLADISSE | P/V | 101 | Stationnement/accueil du public accès au massif | Commune |
| LA BOUILLADISSE | P | 102 | Stationnement | Métropole Aix-Marseille Provence |
| LA BOUILLADISSE | C | 103 | Extension du cimetière | Commune |
| LA BOUILLADISSE | Z | 104 | Équipement public (extension services techniques) | Commune |
| LA BOUILLADISSE | P/V | 105 | Parking et Jardin les Pigeonnier | Commune |
| LA BOUILLADISSE | P | 106 | Parking | Commune |

Liste emplacements réservés - équipements

| COMMUNE | CODE | NUMERO | OBJET | BENEFICIAIRE |
|-----------------------|-------------|--------|---|----------------------------------|
| LA BOUILLADISSE | P | 107 | Parking | Commune |
| LA BOUILLADISSE | P | 108 | Parking à aménager | Commune |
| LA BOUILLADISSE | T | 109 | P+R terminus Val'Tram | Métropole Aix-Marseille Provence |
| LA BOUILLADISSE | B | 110 | Reseau pluvial | Métropole Aix-Marseille Provence |
| LA BOUILLADISSE | P | 111 | Parking | Commune |
| LA BOUILLADISSE | P | 112 | Parking | Commune |
| LA BOUILLADISSE | T | 113 | Extension P+R+V | Métropole Aix-Marseille Provence |
| LA BOUILLADISSE | V | 114 | Espace public | Commune |
| LA BOUILLADISSE | P | 115 | Parking | Métropole Aix-Marseille Provence |
| LA DESTROUSSE | U | 116 | Extension de la station d'épuration | Métropole Aix-Marseille Provence |
| LA DESTROUSSE | T | 117 | Aires de stationnement de part et d'autre de la RD 45C - Route du Maltrait | Métropole Aix-Marseille Provence |
| LA DESTROUSSE | E/Q/ L/Z | 118 | Equipements publics, sportifs, Socio-éducatifs, Scolaires - Chemin du Grand Pré - Section AV N°163 et 410 | Commune |
| LA DESTROUSSE | P | 119 | Aire de stationnement | Métropole Aix-Marseille Provence |
| LA DESTROUSSE | P | 120 | Aire de stationnement | Métropole Aix-Marseille Provence |
| LA DESTROUSSE | E | 121 | extension du groupe scolaire | Commune |
| LA DESTROUSSE | P/T | 122 | stationnement / arret de bus | Métropole Aix-Marseille Provence |
| LA DESTROUSSE | P | 123 | Aire de stationnement | Commune |
| LA DESTROUSSE | P | 124 | Aire de stationnement | Métropole Aix-Marseille Provence |
| LA PENNE-SUR-HUVEAUNE | P | 125 | Création d'un parking | Commune |
| LA PENNE-SUR-HUVEAUNE | P | 126 | Création d'un parking | Métropole Aix-Marseille Provence |
| LA PENNE-SUR-HUVEAUNE | P | 127 | Création d'un parking | Métropole Aix-Marseille Provence |
| LA PENNE-SUR-HUVEAUNE | R | 128 | Maison de l'Huveaune | GEMAPI |
| PEYPIN | U | 130 | Bache d'équilibre (Bel Air) | Syndicat Intercommunal |
| PEYPIN | U | 131 | Station de refoulement du Pin Béni | Syndicat Intercommunal |
| PEYPIN | U | 132 | Réservoir d'Auberge Neuve | Syndicat Intercommunal |

Liste emplacements réservés - équipements

| COMMUNE | CODE | NUMERO | OBJET | BENEFICIAIRE |
|-----------------|------|--------|--|----------------------------------|
| PEYPIN | W | 133 | Extension du réservoir du Jas de Valèze | Syndicat Intercommunal |
| PEYPIN | W | 134 | Réservoir des Marquis | Syndicat Intercommunal |
| PEYPIN | W | 135 | Réservoir du Teisset | Syndicat Intercommunal |
| PEYPIN | W | 136 | Extension de la station de pompage du Teisset | Syndicat Intercommunal |
| PEYPIN | V | 137 | Aménagement d'un espace public | Commune |
| PEYPIN | V | 138 | Aménagement d'un espace public | Commune |
| PEYPIN | W | 139 | Extension du réservoir du Pied de Veyran | Syndicat Intercommunal |
| PEYPIN | P | 140 | Création parking pour le cimetière | Commune |
| PEYPIN | P | 141 | Parking | Métropole-Commune |
| PEYPIN | V | 142 | Renaturation | Commune |
| PEYPIN | P | 143 | Stationnement | Métropole Aix-Marseille Provence |
| PEYPIN | E | 144 | Création d'un groupe scolaire | Commune |
| PEYPIN | Z | 145 | Equipements divers | Commune |
| ROQUEVAIRE | E | 146 | Equipement scolaire - Groupe scolaire de Pont de l'Etoile | Commune |
| ROQUEVAIRE | V/Z | 147 | Equipement public et aménagement espace public | Commune |
| ROQUEVAIRE | P | 148 | Parking | Métropole Aix-Marseille Provence |
| ROQUEVAIRE | Q | 149 | Extension du foyer des jeunes | Commune |
| ROQUEVAIRE | Q | 150 | Equipement public dédié au sylvopastoralisme - chemin rural dit des sources Bassan | Métropole Aix-Marseille Provence |
| ROQUEVAIRE | P | 151 | Parking entrée de massif à Pont de Joux | Commune |
| ROQUEVAIRE | P | 152 | Parking entrée de massif | Commune |
| ROQUEVAIRE | P | 153 | stationnement | Métropole Aix-Marseille Provence |
| ROQUEVAIRE | P | 154 | Parking | Métropole Aix-Marseille Provence |
| ROQUEVAIRE | P | 155 | Parking | Commune |
| ROQUEVAIRE | P | 156 | Parking | Commune |
| SAINT-SAVOURNIN | P | 157 | Création d'un parking sous le village - Parcelle AI 54 | Métropole Aix-Marseille Provence |

Liste emplacements réservés - équipements

| COMMUNE | CODE | NUMERO | OBJET | BENEFICIAIRE |
|-----------------|------|--------|--|----------------------------------|
| SAINT-SAVOURNIN | B | 158 | Acquisition du tracé d'un cours d'eau - Parcelles AL 190,191 et 9999 | Métropole Aix-Marseille Provence |
| SAINT-SAVOURNIN | T | 159 | Création d'un arrêt de bus - RD 8, parcelle AI 117p | Département |
| SAINT-SAVOURNIN | C | 160 | Extension du cimetière - Parcelles AL 192p et 194p | Commune |
| SAINT-SAVOURNIN | P | 161 | Parking | Commune |
| SAINT-SAVOURNIN | V | 162 | Création aire de jeux | Commune |
| SAINT-SAVOURNIN | P | 163 | Création parking | Métropole Aix-Marseille Provence |
| SAINT-SAVOURNIN | Z | 164 | Création d'une équipement public | Commune |
| SAINT-SAVOURNIN | V | 165 | Création d'un parc public | Commune |
| SAINT-ZACHARIE | P | 166 | Parking | Commune |
| SAINT-ZACHARIE | Z | 167 | Equipement public + voirie + stationnement | Commune |
| SAINT-ZACHARIE | V/Z | 168 | Parc communal + equipement public | Commune |
| SAINT-ZACHARIE | Z | 169 | Parking / logement | Métropole-Commune |
| SAINT-ZACHARIE | P | 170 | Parking pour les Naves | Commune |
| SAINT-ZACHARIE | Z | 171 | Accès école et stade | Commune |
| SAINT-ZACHARIE | V | 172 | Espace public | Commune |
| SAINT-ZACHARIE | V | 173 | Espace public | Commune |
| SAINT-ZACHARIE | Z | 174 | Equipement public | Commune |
| SAINT-ZACHARIE | Z | 175 | Parking + logements locatifs sociaux | Commune |
| SAINT-ZACHARIE | V | 176 | Espaces publics | Commune |
| SAINT-ZACHARIE | Z | 177 | Logements sociaux et équipement public | Commune |
| SAINT-ZACHARIE | P | 178 | Parking route des Naves | Métropole Aix-Marseille Provence |
| SAINT-ZACHARIE | V | 179 | Equipement public | Commune |
| SAINT-ZACHARIE | Z | 180 | Equipements publics | Commune |


Liste emplacements réservés - mixité sociale

| Commune | Numéro de réservation | Objet de la réservation | Bénéficiaire |
|-----------------|-----------------------|--|--------------|
| CADOLIVE | 1 | Emplacement réservé logement social/mixité sociale - 30% | Commune |
| SAINT-SAVOURNIN | 2 | Emplacement réservé logement social/mixité sociale - 50% | Commune |
| SAINT-SAVOURNIN | 3 | Emplacement réservé logement social/mixité sociale - 50% | Commune |
| SAINT-SAVOURNIN | 4 | Emplacement réservé logement social/mixité sociale - 50% | Commune |
| SAINT-SAVOURNIN | 5 | Emplacement réservé logement social/mixité sociale - 50% | Commune |
| SAINT-ZACHARIE | 6 | Emplacement réservé logement social/mixité sociale - 50% | Commune |
| SAINT-ZACHARIE | 8 | Emplacement réservé logement social/mixité sociale - 50% | Commune |

PLU

**PLAN LOCAL D'URBANISME
INTERCOMMUNAL DU PAYS D'AUBAGNE ET DE L'ETOILE**

L.3 LISTE DES SERVITUDES DE PRE-LOCALISATION



Liste des pré-emplacements réservés

| COMMUNE | NUMERO | OBJET DE LA RESERVATION | BENEFICIAIRE | TYPE DE PRE-RESERVATION |
|---------|--------|---|--------------|-------------------------|
| Aubagne | 1 | Pré-emplacement réservé pour demi-diffuseur autoroutier | Etat | Voirie |
| Aubagne | 2 | Pré-emplacement réservé pour demi-diffuseur autoroutier | Etat | Voirie |
| Aubagne | 3 | Pré-réservation pour projet de ligne nouvelle (4ème voie) | Etat | Voirie |



**PLAN LOCAL D'URBANISME
INTERCOMMUNAL DU PAYS D'AUBAGNE ET DE L'ÉTOILE**